

vexi.info/94

ZPRAVODAJ STŘEDISKA VEXILOLOGICKÝCH INFORMACÍ
THE BULLETIN OF THE FLAG DATA CENTRE

listopad - prosinec 2007
November - December 2007

IN THIS ISSUE

INTERNATIONAL CONGRESS OF VEXILLOLOGY YOKOHAMA 2009

The next XXIII ICV will be hold in this Japanese port on the occasion of the 150th anniversary of its opening to the world.

SYMBOLS OF THE TRNAVA REGION (SLOVAKIA)

The last part of our series dealing symbols of Slovak regions brings data on the Trnavský region. Conventions of the arms refer to both municipal arms of its seat – the town of Trnava (a golden wheel and a crown in the crest of Greater Arms) and those of the Pressburg (Bratislava) county (a golden stag and silver wheel), while three blue wavy stripes stand for the rivers of Danube, Váh and Morava.

SYMBOLS OF THE GRODNO PROVINCE (BELARUS)

The arms and flag of a province occupying the Northern part of Belarus are dealt in this article. They were adopted on June 14th, 2007 and derived from the governorate's arms of 1878 bearing figure of an aurochs. The municipal flag of the seat-town of Grodno (Hrodno) is blue in proportions 1:2 with the arms on the obverse.

NAVAL FLAG OF TAAF (FRANCE)

A new naval flag of the French Southern and Antarctic Lands was adopted by a decree No. 2007-18 dated February 23rd, 2007. Five stars represent five districts (Crozet Islands, Kerguelen Islands, New Amsterdam and St. Paul Islands, Adelie Land and Isles Éparses). The last district was added to the territory on February 21st, 2007 and consists of islands of Bassas de India, Europa, Glorioso, Juan de Nova and Tromelin. An incorporation of these "Scattered" islands has been reason for a change of the symbol.

HERALDIC CONVENTIONS USED ON COMMUNAL FLAGS

Figures of crayfish and scorpion are dealt in this part of our series.

Translated by J.Martykán

MEZINÁRODNÍ VEXILOLOGICKÝ KONGRES YOKOHAMA 2009


23. mezinárodní vexilologický kongres bude podle rozhodnutí generálního shromáždění FIAV, které proběhlo v rámci 22. mezinárodního vexilologického kongresu v Berlíně, v japonském přístavním městě Jokohama. V roce konání kongresu uběhne právě 150 let od roku, kdy byl přístav otevřen a stal se branou Japonska vůči západu.

Kongres proběhne ve dnech 12.7. - 17.7. 2009 v Yokohama City Port-Opening Memorial Hall. Tato budova byla postavena jako připomínka 50. výročí otevření přístavu. Po velkém zemětřesení v roce 1923 byla obnovena a stala se jedním z významných kulturních center Japonska.

pex




prefektura
Kanagawa



Japonsko



Japonská vex.
společnost





město
Jokohama



Prezident FIAV, Michel Lupant (uprostřed) přebírá putovní vlajku FIAV od Gerda Vehrese (DGF) a předá ji prezidentovi Japonské vexilologické asociace (JAVA), Nozomi Kariyasimu (zcela vpravo).

Přihlíží generální sekretář FIAV Charles A. Spain, jr.

SYMBOLY TRNAVSKÉHO KRAJE (SLOVENSKO)



Jako poslední mezi samosprávnými kraji na Slovensku získal své symboly kraj Trnavský. Výběr symbolů probíhal formou veřejné soutěže, jejímž vítězem se stal slovensko-francouzský medailér William Shiffer. Jeho návrh byl na zasedání zastupitelstva dne 12.12.2002 přijat a schválen usnesením č. 70/2002. Do Heraldického registru byl znak zapsán dne 20.12.2002. Další symboly byly přijaty v následujících měsících (pečeť dne 27.2.2003, vlajka usnesením zastupitelstva kraje č. 28/2003 ze dne 24.4.2003 a standarta předsedy dne 26.6.2003).

Oficiální popis znaku zní: „*Polovičně štípený a dělený štít; v prvom, modrom poli zlaté šestšpicové koleso prevýšené zlatou, perlami zdobenou korunou; v druhom, modrom poli zlatý jeleň v striebornej zbroji, vyrastajúci zo strieborného kolesa, vystupujúceho zo zeleného, doľava ustupujúceho trojvršia; v treťom, zlatom poli tri modré zvlňené pruhy.*“.

Figury na znaku odkazují na znak sídelního města kraje – zlaté kolo a koruna zdobící štít velkého znaku města, přešpurskou župu – zlatý jelen a stříbrné kolo a tři modré vlnité pruhy ve zlatém poli znamenají Dunaj, Váh a Moravu.

Vlajka kraje „*má podobu obdĺžnika, ktorého pomer strán je 2 : 3. Tvorí ju sedem pozdĺžnych pruhov*“ modrý (2/9), žltý (1/9), modrý (1/9), žltý (1/9), modrý (1/9), žltý (1/9) a modrý (2/9).“ Je to tedy třetí vlajka samosprávného kraje, která se odlišuje od vzoru děleného a v jedné třetině visle polceného listu.

Pečeť kraje je kruhová se znakem kraje uprostřed a opisem „TRNAVSKÝ SAMOSPRÁVNÝ KRAJ“.

Standarta předsedy Trnavského samosprávného kraje je obdélkový list s poměrem stran shodným s poměrem stran znaku kraje a obsahuje heraldické znamení Trnavského samosprávného kraje a je lemována barvami kraje v podobě šikmých pruhů.

Petr Exner

František Pícha: Několik poznámek k vexilologickým symbolům slovenských samosprávných krajů, Vexilologie

Heraldický register Slovenskej republiky III, Ministerstvo vnútra a Matica slovenská, 2003

<http://www.trnava-vuc.sk/>

(mk): Trnavský samosprávny kraj by mal mať erb ešte v tomto roku



Pro přehled připojujeme na konec tohoto seriálu článků přehlednou tabulku všech vlajek slovenských samosprávných krajů.

Bratislava	Trnava	Nitra	Košice
B. Bystrica	Trenčín	Žilina	Prešov

SYMBOLY GRODNĚNSKÉ OBLASTI (BĚLORUSKO)



Grodněnská oblast byla ustavena 20. září 1944 a jejím střediskem se stalo město Grodno. Území patřilo ke Kyjevské Rusi od 12. století (Grodno 1128), ve středověku patřilo k Litevskému velkoknížectví. Při dělení Polska se v 18. století stalo částí Ruské říše. Mezi světovými válkami patřilo Polsku a v roce 1939 připadlo Běloruské SSR. Nyní je jednou ze šesti oblastí Běloruska.

Své současné symboly oblast získala Výnosem prezidenta Republiky Bělorusko č. 279 ze dne 14. června 2007. Znakem je červený francouzský štít se zlatým zubrem. Štít je ozdoben zlatou hradební korunou a orámován zlatými dubovými větvemi ovinutými světlemodrou andrejevskou stuhou. Podle oficiálního popisu tvoří vlajku oblasti červený list o poměru šířky k délce 1 : 2. Na lícové straně je vyobrazen znak oblasti bez dubových větví a stuhy. Ve skutečnosti je na vyobrazení přiloženém k výnosu vyobrazen samotný zubr (bez štítu) a nad ním hradební koruna. Vlastně tak, díky stejné barvě, splývá štít s listem. Autorem kresby znaku a vlajky je I.V.Procko.



Sídlo gubernátora Grodno získalo znak 6. dubna 1845. Tvoří jej červený štít, v něm na zeleném pažitu zubr přirozené barvy. V roce 1878 se zubr stal také oficiálním symbolem grodněnské gubernie (zlatý zubr s carskou korunou a dubovými větvemi ovinutými andrejevskou stuhou). V roce 1988 (15. června) získalo město rozhodnutím č. 285 Výkoného výboru městského sovětu nový znak, jehož autory byli S.V.Iljin a V.A.Frolov. Autoři vycházeli ze středověké pečeti města jejíž figury umístili na štít vycházející z podoby běloruské vlajky – červený a zelený pruh v poměru 5:2. Jelen byl zlatý a štít orámován zlatým lemem.

Obdobnou symboliku mají i současné symboly města. Znak města byl zanesen do erbového matrikuláře Běloruské republiky pod číslem 3 dne 15. července 1994 a potvrzen nařízením prezidenta republiky č. 455 ze dne 17. července 2006.

Na pečetě z roku 1540 je jelen sv. Huberta skákající přes ohradu (городень - Grodno). Jelen s křížem mezi parohy je patronem lovců, jimiž byla většina obyvatel oblasti. Štít je modrý s jelenem přirozené barvy se zlatým křížem mezi parohy skákajícím přes stříbrnou ohradu.

Vlajka města byla zavedena stejným nařízením jako znak a její popis je: „Vlajku města tvoří modrý obdélníkový list o poměru stran 1:2. Na lici je znak města Grodna: v modrém poli žlutě olemovaného barokního štítu jelen sv. Huberta se žlutým křížem mezi parohy skákající přes bílou ohradu.“



Petr Exner


<http://www.region.grodno.by/>

V.I.Adamuško – M.M.Jelinskaja: Gerby i flagi Belarusi. Minsk „Belarus“ 2006

S.Ja.Rassadzin – A.M.Michal'čanka: Gerby i Scjagi garadoj i rajenaj Belarusi. Minsk „Belarus“ 2005

NÁMOŘNÍ VLAJKA TAAF (FRANCIE)

Francouzská jižní a antarktická území (*Territoire des Terres Australes et Antarctiques Françaises, TAAF*), zámořské území Francie spravované vysokým administrátorem získalo rozhodnutím č. 2007-18 ze dne 23. února 2007 novou námořní vlajku. V článku 2 je vlajka popsána takto: „modrý list se čtyřmi složenými písmeny T, A, A a F doprovázenými pěti hvězdami, vše stříbrné, v kantonu, modrý, bílý a červený svislý pruh“. Francouzská trikolóra je od modrého listu oddělena úzkým bílým lemem.



Protože v rozhodnutí není uvedeno vyobrazení vlajky, požádal jsem o jeho zaslání tiskovou mluvčí TAAF Amandinu Georgeovou, která zároveň s vyobrazením vlajky sdělila i symboliku pěti hvězd - zastupují pět distriktů TAAF: Crozetovy ostrovy, Kergueleny, ostrovy sv. Pavel a Amsterdam, Adélinu zemi a Roztroušené ostrovy (*Îles éparses de l'océan indien*).

Petr Exner

- Journal officiel des Terres Australes et Antarctiques Françaises, No33, www.taaf.fr
- e-mail od Amandine George, chargée de communication ze dne 8.10.2007

PF2008

STŘEDISKO VEXILOLOGICKÝCH INFORMACÍ - FLAG DATA CENTRE

Člen FIAV od roku 2003 – Member of FIAV since 2003

Cena VEXILLON 2005 – VEXILLON award 2005

Petr Exner


Havlíčková 294

500 02 Hradec Králové

Czech Republic

e-mail: petr.exner@centrum.cz

website: <http://www.vexi.info>



OBEČNÉ FIGURY NA VLAJKÁCH OBCÍ

(34)

RAK

Obecná figura raka se objevuje na obecních vlajkách jednak jako figura „hovořící“ a jednak symbolizuje tradiční lov raků či nyní vzácného a chráněného živočicha vyskytujícího se v lokalitě obce.


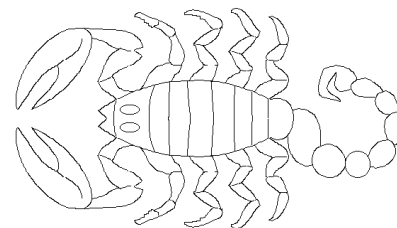


Figura raka se kreslí se zdůrazněnými klepety a zadečkem zakončeným vějířovitým článkem.

Barva figury je tradičně červená, zřídka bílá či žlutá.

ŠTÍR

Vzácněji se na vlajkách objevuje bájemi opředená figura štíra. Bývá někdy převzata ze znaku bývalého šlechtického majitele obce.



Na rozdíl od raka je jeho zadeček zakončen článkem nescoucím jedový bodec, který je na kresbě zdůrazněn.

Figura nemá charakteristickou barvu.

Některá města a obce, která mají tuto figuru na vlajce: rak - Kostelany nad Moravou (UH), Rakovník (RA), Rakůvka (PV), Střeň (OL); štír - Nehodiv (KT), Slatinice (OL).

Petr Exner