

vexi**INFO**76

ZPRAVODAJ STŘEDISKA VEXILOLOGICKÝCH INFORMACÍ
THE BULLETIN OF THE FLAG DATA CENTRE

listopad - prosinec 2004
November - December 2004

IN THIS ISSUE

35 LET FIAV

Dne 7. září 2004 uplynulo 35 let od založení Mezinárodní federace vexilologických společností (FIAV).

SYMBOLY BRETSKÉ OBLASTI (BĚLORUSKO)

Jako první ze šesti administrativně-územních jednotek Běloruska získala své symboly Brestská oblast. Byly schváleny schválené výnosem prezidenta Republiky Bělorusko č. 446 ze dne 14. 9. 2004.

DATABÁZE VLAJEK OBCÍ ČESKÉ REPUBLIKY NA INTERNETU

Na Českých vexilologických stránkách je přístupná databáze více jak dva a půl tisíce obecních vlajek ČR přijatých od roku 1991. Vlajky je možno vyhledávat podle názvu obce, barev listu i vexilologických a obecných figur.

THE SYMBOLS OF GEORGIA

Gruzie přijala v roce 2004 nové symboly – vlajku, hymnu a státní znak.

HERALDIC CONVENTIONS USED ON COMMUNAL FLAGS (16)

Tato část je věnována dalším variantám obecní figury kolo.


translated J. Martykán

35 LET FIAV

Na letošní rok připadlo třicáté páté výročí vzniku Mezinárodní federace vexilologických společností (FIAV), která je vrcholnou světovou organizací vexilologů.

Návrh ustavit federaci vznikl na prvním mezinárodním vexilologickém kongresu v Nizozemí v roce 1965. Na druhém sjezdu o dva roky později byly přijaty prozatímní stanovy. Federace byla založena 7.9.1969 v Bostonu a tvořilo ji tehdy dvanáct společností. Federace si klade za cíl utužovat vztahy mezi jednotlivými společnostmi, podporovat pravidelné konání mezinárodních vexilologických kongresů a schvalovat mezinárodní normy pro usnadnění jejich činnosti. Je to nekomerční, čistě vědecká organizace, nezávislá na politických nebo náboženských názorech.

V květnu 1987 vyšlo první číslo zpravodaje *INFO FIAV*, který informuje o činnosti federace.



Vlajka FIAV je tmavomodrá se žlutými lany z nichž je uvázaný plochý uzel. Její symbolika: modrá je barva moře a plavby - místa vzniku prvních vlajek. Navíc je modrá barvou mnoha mezinárodních organizací. Vlajková lana symbolizují vexilologii, uzel přátelství všech, kteří se touto vědou zabývají. Kromě toho představují obě zemské polokoule. Dvě polokoule a čtyři konce lan dávají číslo šest - počet světadílů. Konce lan mizí v nedohlednu a představují nekonečnost zkoumání vlajek v prostoru a čase. Původní myšlenka uzlu pochází od K. Sierksmy. Byla modifikována výborem FIAV. Definitivní kresbu vlajky provedl M.Krog. Vlajka byla schválena na 2. mezinárodním vexilologickém kongresu v Curychu roku 1967.

pex



SYMBOLY BRESTSKÉ OBLASTI (BĚLORUSKO)



Bělorusko se administrativně dělí na šest administrativně-územních jednotek nazývaných oblasti – Minskou, Grodněnskou, Vitebskou, Mogilevskou, Gomelskou a Brestskou oblast. Jako první získala symboly Brestská oblast. Symboly byly schválené výnosem prezidenta Republiky Bělorusko č. 446 ze dne 14. 9. 2004.

Oficiální popis znaku Brestské oblasti zní: „*Znak Brestské oblasti má formu barokního štítu, jehož spodní část je červená horní okraj má tvar obranné stavby. Ve středu červeného pole je zlatý zubr. Horní část štítu má modrou barvu.*“ Termín „obránná stavba“ vyjadřuje to, že štít je dělen (do oblouku) stínkami.

Vlajka oblasti je popsána takto: „*Vlajka Brestské oblasti je tvořena obdélníkovým listem červené a modré barvy o poměru stran 1 : 2. Na okrajích jsou dva svislé modré pruhy. Střední široký červený pruh má nahoře podobu obranné stavby. Ve středu červeného pruhu je zlatý zubr.*“ V popisu není stanoven poměr šířek pruhů ani počet stínek. Podle vyobrazení vlajky, které je součástí nařízení o státním znaku a vlajce Brestské oblasti, je poměr šířek pruhů na listu vlajky 3 : 5 : 3. Horní okraj je tvořen třemi zuby dosahujícími na horní okraj listu a dvěma čtvercovými mezerami o výšce jedné desetiny šířky listu. Obranná stavba symbolizuje chrabrost, odvahu a nebojácnost obyvatel, zubr je symbolem síly a velikost oblasti.



Hlavním městem oblasti je Brest (Брэст, Bieraście) ležící na břehu Bugu, hraniční řeky s Polskem. První zmínky o něm pochází již z XI. století. V XVI. století byl znakem města modrý štít se stříbrným napjatým lukem a šípem mířícím vzhůru. Součástí Ruska se – již jako Brest Litevský – stal roku 1795 a od roku 1802 byl újezdním městem Grodněnské gubernie. Znak získal v roce 1845 spolu s dalšími městy gubernie. V horní části se nacházel symbol Grodněnské gubernie (zubr) a v modrém poli soutok řek Bug a Muchovec s kruhem štítů a pevnostní vlajkou. Na konci XIX století byl vypracován návrh se stříbrnou obrácenou vidlicí v modrém poli symbolizující místo na soutoku. V současnosti město opět používá historický znak – modrý štít se stříbrným lukem.

Podle materiálu A.N.Basova připravil Petr Exner

DATABÁZE VLAJEK OBCÍ ČR NA INTERNETU

Dne 1. října 2004 byla na Českých vexilologických stránkách (web.uhk.cz/cvp) zpřístupněna databáze českých obecních vlajek. Databáze eviduje vlajky všech obcí, které získaly vlajku na základě zákona o obcích z roku 1990. Obsahuje kromě oficiálního popisu a údajů o datu přijetí také barevné vyobrazení vlajky a informace popisující vlajku, takže je možné vlajky vyhledávat nejen podle názvu obce či roku přijetí, ale i podle barev listu, vexilologických i obecných figur.

Základní výběrové možnosti jsou:

- VÝBĚR DLE NÁZVU OBCE, OKRESU A ROKU
- VÝBĚR DLE TYPU A BAREV LISTU
- VÝBĚR DLE VEXILOLOGICKÝCH FIGUR NA LISTU
- VÝBĚR DLE OBECNÝCH FIGUR NA LISTU
- VÝBĚR DLE BAREV LISTU A BAREV VEXILOLOGICKÝCH FIGUR
- VÝBĚR DLE TYPU A BAREV LISTU A FIGUR

Po zadání výběru se zobrazí všechny vlajky, které odpovídají zadaným hodnotám a po kliknutí na některou z nich se objeví v novém okně ve větší velikosti a s oficiálním slovním popisem a datem přijetí, včetně typu a čísla dokumentu, kterým byla vlajka udělena. V tomto okně je navíc možno kliknutím na ikonu mapky získat i umístění obce na mapě České republiky.



obr. 1



obr. 2

Zadáme-li například vyhledat všechny vlajky obsahující bílý klín (KLI W) a zároveň červený pruh (PRU R), zobrazí se čtyři vlajky (obr.1). Po kliknutí na obrázek vlajky obce Staříč se otevře okno (obr.2) s popisem vlajky a ikonou mapky.


Vhodným zadáním klíčů lze vytvářet různé výběry (podle okresů, podle dělení listu včetně pořadí barev, podle dvou či více figur). Poslední výběrová možnost kombinuje předchozí a lze tak vybrat např. všechny vlajky se svislými pruhy obsahující klín a figuru lva.

Databáze nyní obsahuje více jak dva a půl tisíce vlajek. Databáze bude doplňována průběžně tak, jak budou vydávána rozhodnutí předsedy Poslanecké sněmovny Parlamentu České republiky o udělení znaků a vlajek obcím. Postupně bude doplňována i vlajkami městských částí a vlajkami měst, které byly uděleny před rokem 1990.

Petr Exner

NOVÉ SYMBOLY GRUZIE

Rok 2004 byl v Gruzii rokem symbolů. 14. ledna 2004 byla zavedena nová vlajka s pěti červenými kříži. Oficiálně byla



vztyčena v den inaugurace nového gruzínského prezidenta Michaila Saakašviliho. Červený středový kříž je v Gruzii používán na vlajce již od středověku a malé kříže jsou tzv. kříže *Bolnisi* nazývané podle chrámu, který je jimi vyzdoben.

Dne 21. května 2004 byla zavedena i nová hymna, aby mohla zaznít na Den nezávislosti (26. května). Melodii napsal na motivy svých oper skladatel Zacharij Paliašvili a slova na motivy básní gruzínských klasiků bývalý ministr kultury David Magradze.

Nový státní znak však byl přijat až 1. října 2004. Jeho autor – Mamuka Gongadze – použil jako základ pro nový symbol státu znak panovnické dynastie Bagrationů. V červeném štítě je vyobrazen sv. Jiří na koni zabíjející draka. Po stranách jako



štítonoši lvi stojící na stuze s nápisem „SÍLA V JEDNOTĚ“. Na horním okraji štítu stojí koruna.

Kromě velkého znaku byl ustaven i malý znak skládající se pouze ze štítu a koruny.

pex



STŘEDISKO VEHIKULOGICKÝCH INFORMACÍ - FLAG DATA CENTRE
člen FIAV od roku 2003 – Member of FIAV since 2003

Petr Exner

Havlíčková 294

500 02 Hradec Králové

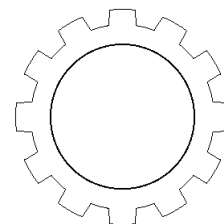
Czech Republic

e-mail: petr.exner@uhk.cz
website: http://web.uhk.cz/cvp

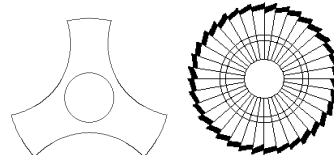
OBECNÉ FIGURY NA PRAPORECH OBCÍ (16)

KOLO (2)

Na nově vznikajících symbolech obcí se objevují i nové typy kol. Ozubené kolo je podobné kolu palečnému, ale mívá více zubů a nemívá výplň.



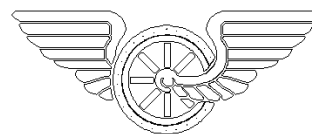
Naproti tomu na praporu obce Rotava (SO) je trojramenná výplň ozubeného kola.



Na praporech se objevuje i oběžné kolo turbíny či tzv. železniční kolo.



Železniční kolo je ocelové, kreslí se okřídlené buď z boku s jedním viditelným křídlem nebo stylizovaně se dvěma rozepjatými křídly.



Petr Exner

Některá města a obce, která mají tyto figury na praporu: Vratimov (FM), Sklenné nad Oslavou (ZR), Chvaletice (PA), Dětmarovice (KI), Bratčice (KH), Cítice (SO), Rotava (SO), Suchdol nad Odrou (NJ).