

vexiINFO36

ZPRAVODAJ STŘEDISKA VEXILOLOGICKÝCH INFORMACÍ
THE BULLETIN OF THE FLAG DATA CENTRE

březen - duben 1998
march - april 1998

IN THIS ISSUE

THE BEST OF ...

David Martucci (NEVA) collected 27 vexillological websites and created CD-ROM with this pages.

THE NEW FLAG OF BOSNA AND HERCEGOVINA

In accordance with the law, a new flag of Bosnia and Herzegovina is of blue color. Right of the centre there is a triangle of yellow color. Running parallel to the left side of this triangle there is a row of white five pointed stars in a line from the top edge to the bottom edge of the flag. The flag is of a rectangular shape (1:2).

PROVINCES OF SOUTH AFRICA

Instead of the original four provinces (and bantustans), South Africa has now been divided into nine new provinces (see the map).

MPUMALANGA (SOUTH AFRICA)

The flag of Mpumalanga - a new South-African province, formerly Eastern Transvaal - is divided by broked lines on yellow, blue, white and green fields with a red Barberton daisy in the canton.

FLAGS OVER TOWN

In this eighth part of the article the white banner of the KB-tour Ltd. is described. The logo consist from red B and blue K.

TO NEJLEPŠÍ Z ...


The Best of the Flags of the World Members Web Sites

Happy Vexiholidays to Whitney Smith from his friends at FOTW

Compiled by David B. Martucci

Elektronická konference „Flags of the World“ (viz *vexi*INFO29) se za tři roky své existence stala největším zdrojem nejrůznějších informací o vexilologii na internetu. Jejimi členy je mnoho významných vexilologů, kteří její pomocí šíří informace o novinkách ve vexilologii, o výskytu nových webovských stránek s vlajkami na internetu a v neposlední řadě vytváří své webové stránky, na nichž můžeme nalézt zpracované informace o vlajkách nejrůznějšího typu. Protože ovšem zdaleka ne všichni vexilologové mají možnost, a to ani v USA, pravidelně přistupovat k internetu a na druhou stranu počítač s CD-ROM jednotkou je již celkem běžnou součástí domácnosti a technologie vypalování dat na CD-ROM je dostupná i jednotlivci, bylo jen otázkou času, kdy někdo získá nějaký impuls a dá si tu práci a shromáždí data z jednotlivých webovských stránek a vypálí je na CD-ROM, aby si i ti, co nejsou připojeni na internet on-line, mohli tyto stránky prohlédnout. Tím někým se stal David B. Martucci z Novoanglické vexilo-

logické společnosti, který soustředil na jednom CD-ROM 27 souborů webovských stránek z celého světa, mezi nimiž jsou i České vexilologické stránky. Impulsem bylo to, že dr. W. Smith není napojen na internet a CD bylo vytvořeno jako dárek členů konference FOTW. K jejich prohlížení je za-

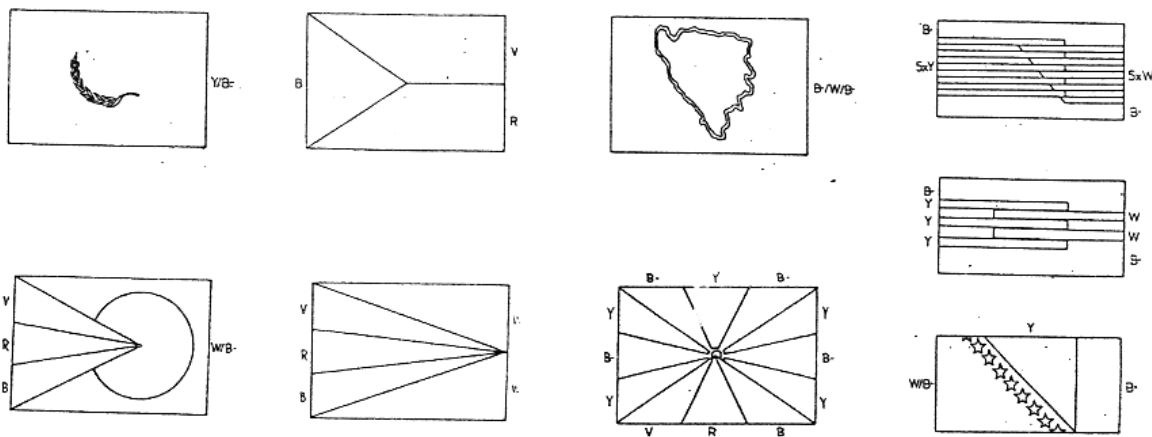


potřebí pouze obvyklý k internetu nepřipojený počítač s CD-ROM a nainstalovaným internetovým prohlížečem.

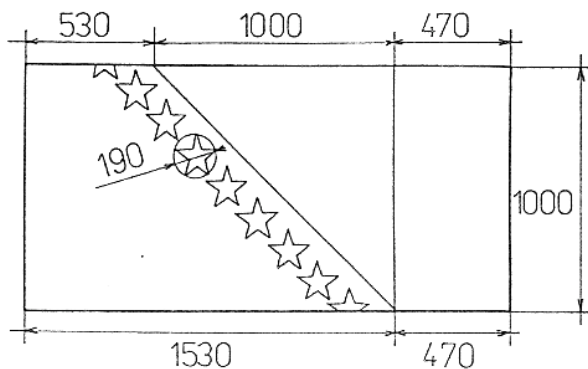
Petr Exner

NOVÁ VLAJKA BOSNY A HERCEGOVINY

Dne 6. února 1998 byla před budovou OSN v New Yorku vztyčena nová vlajka Bosny a Hercegoviny. Její vznik byl doprovázen mnoha problémy, které vycházely z napjaté situace v zemi. Napětí mezi Chorvaty, Bosňáky a Srby vyžadovalo najít takovou symboliku vlajky, která by byla přijatelná pro všechna etnika. V tisku i mezi vexilologické veřejnosti se objevovali různé návrhy, které však byly vždy pro některou ze stran neakceptovatelné nebo nedostaly vůbec podporu.



Po vypršení mnoha termínů ultimát ze strany Vysokého představitele OSN Carlose Westendorpa byla ustavena nezávislá komise, která připravila další tři návrhy vlajky, ale ani na jednom z nich nebylo dosaženo shody. Proto Vysoký představitel OSN rozhodl na základě svého pověření ze strany mezinárodní konference o Bosně o podobě nové vlajky. Svým nařízením č. 01/98 ze dne 4. února 1998 uvedl v okamžitou platnost Zákon o vlajce Bosny a Hercegoviny.



V článku 3 tohoto zákona je vlajka popsána takto: „Vlajka BaH je modrá. Napravo od středu je trojúhelník žluté barvy. Rovnoběžně s levou stranou trojúhelníku je řada bílých pěticípých hvězd od horní hrany vlajky k dolní hraně. Vlajka má obdélníkový tvar. Poměr stran je 1:2.“

Jedná se o variantu vlajky, kterou navrhla nezávislá komise a která, ač nebyla schválena, dostala

nejvíce hlasů. O symbolice vlajky hovořil na tiskové konferenci v Sarajevu mluvčí vysokého představitele takto: „Je to vlajka budoucnosti. Trojúhelník reprezentuje tři základní národy BaH, žluté slunce představuje naději. Modrá a hvězdy reprezentují Evropu, Evropu, jejíž součástí BaH je.“

Petr Exner

Prameny

- Oficiální internetová stránka OHR (Office of High Representative)
- Záznam tiskové konference tiskového mluvčího Vysokého představitele OSN v Bosně a Hercegovině Carlose Westendorpa pana Duncana Bullivanta.
- Zprávy Jana Oskara Engeneho, Zeljko Heimera a Jorge Candeiaše, FOTW
- Bulletin OHR No. 65 ze dne 6.2.1998



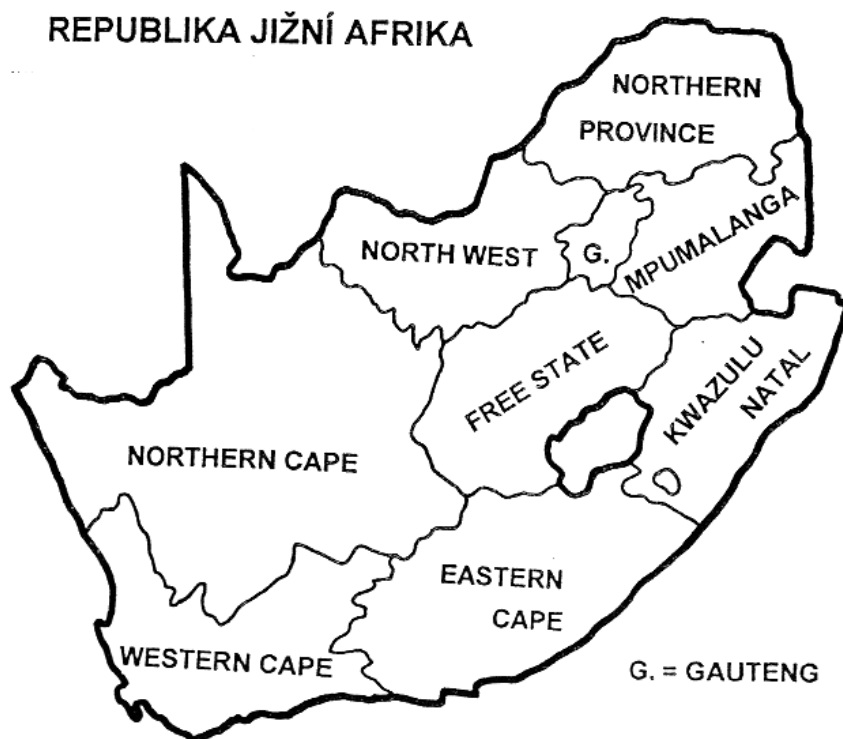
PROVINCIE JIHOAFRICKÉ REPUBLIKY

Po vítězství Afrického národního kongresu ve volbách v roce 1994 byla v květnu téhož roku přijata prozatímní ústava země, podle které se Republika Jižní Afrika dělí na devět provincií. Toto dělení přejala i nová ústava z roku 1996.

Zanikly tak jak čtyři původní provincie (bývalé kolonie Kapsko, Natal, Oraňsko a Transvaal), tak i deset tzv. bantustanů, v nichž bylo v období apartheidu soustředováno domorodé obyvatelstvo, které byly – včetně čtyř „nezávislých“ (Bophuthatswana, Ciskei, Transkei a Venda) - zrušeny a včleněny do nových provincií. Provincie mají vlastní samosprávu. Zvláštní statut má provincie Kwazulu Natal, středisko zulského hnutí Inkatha, která je v podstatě konstituční monarchií v čele s králem Mangosuthem Buthelezim, vůdcem hnutí.

Původní provincie Oraňsko se nyní nazývá **Free State** a stejně jako **Kwazulu Natal** (dříve Natal) si zachoval původní hranice. Kapsko bylo rozděleno na tři části – **Northern Cape**, **Eastern Cape** a **Western Cape**. Na území bývalého Transvaalu vznikly další tři nové provincie – **Northern Province**, **Gauteng** (v místním jazyce toto slovo znamená „zlato“) a **Mpumalanga** (což znamená „tam, kde vychází slunce“). Poslední devátá provincie **North West** zaujímá území, jehož východní část patřila dříve Kapsku a západní provincii Transvaal.

Otázka vytvoření vlajek pro nové provincie je projednávána v parlamentu, kde vedoucí strana ANC zaujímá názor, že provincie by své symboly mít neměly. Nicméně Mpumalanga již svou vlajku používá a provincie Gauteng má znak.



pex

Prameny

- zpráva Bruce Berryho, FOTW
- Liščák-Fojtík: Státy a území světa, Libri, Praha 1996
- <http://www.sentech.co.za/saprov.html> (mapa)



MPUMALANGA (JIŽNÍ AFRIKA)

První z nově vzniklých jihoafrických provincií, která přijala svoji vlajku, je **Mpumalanga** (bývalý Východní Transvaal). Noviny GOVERNMENT GAZETTE z 23. února 1996 popisují novou vlajku takto: „Vlajka má obdélníkový tvar, v poměru stran 2:3. Je dělena vodorovně následujícím způsobem. Dělicí linie vychází od žerďového okraje ve výšce 3/10 šířky vlajky, měřeno od jejího dolního kraje a pokračuje vodorovně až k průsečíku s pomyslnou diagonálou, která spojuje dolní roh s horním cípem. Od tohoto průsečíku pokračuje dělicí linie po zmíněné diagonále směrem vzhůru až k jejímu průsečíku s linií vedoucí vodorovně ve výšce 3/10 šířky vlajky měřeno od jejího horního okraje. Z tohoto místa pokračuje dělicí linie -



opět vodorovně - k vlajčímu okraji. Takto vzniklé horní pole má žlutou barvu, dolní pole má barvu zelenou. K dělicí linii se z obou stran přimykají dva pruhy, nad ní pruh modrý, pod ní pruh bílý, oba o šíři 1/10 šířky vlajky.

V horním rohu je červený květ gerber^{*)}, jehož průměr je 1/2 šířky vlajky. Okvětní lístky mají stejnou vzdálenost od horního a žerďového okraje a také od modrého pruhu. Žlutý kruh uprostřed květu má průměr 1/10 šířky vlajky.“

Diagonála na této vlajce symbolizuje sráz, který je hlavním místopisným rysem provincie.

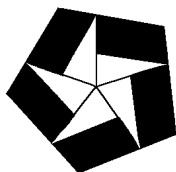
Václav Kohlíček



Prameny:

- FOTW, 6.3.1996, Bruce Berry
- www.gardeninfo.com

*) Gerbera (*gerbera jamesonii*, *Barberton Daisy*) je typickou květinou této oblasti Jižní Afriky. Velikost růžového, oranžového či červeného květu dosahuje až 18 cm v průměru.



STŘEDISKO VEXILOLOGICKÝCH INFORMACÍ
FLAG DATA CENTRE
ing. Petr Exner
Havlíčkova 294
500 02 Hradec Králové
Czech Republic

e-mail: petrex@rek.vsp.cz
website: <http://web.vsp.cz/cvp/fdc/svi.htm>

VLAJKY NAD HRADCEM 8

BK TOUR s.r.o.
Komenského 249


Cestovní kancelář BK-tour se specializuje na rekreaci německých a holandských turistů v Česku a našich turistů v jižní Evropě, především v Chorvatsku.

Firma působí od roku 1990 a již od svého založení používá prapor, který vlaje na průčelí budovy, kde firma sídlí.

Prapor má jednoduchý vzor. Ve středu bílého listu je umístěno barevné logo společnosti.



Logo společnosti je tvořeno dvěma propletenými počátečními písmeny příjmení majitelů firmy K a B. V písmenu K je bíle vepsáno TOUR a vše je doplněno malými modrými písmeny s.r.o. Poměr stran praporu je 1:2. Skutečné rozměry jsou 90x180 cm.



Jedná se o typicky podnikovou vlajku, která se používá k reklamním akcím na výstavách a k dekorativním účelům.

pex