

# vexi INFO34

ZPRAVODAJ STŘEDISKA VEXILOLOGICKÝCH INFORMACÍ  
THE BULLETIN OF THE FLAG DATA CENTRE

listopad - prosinec 1997  
november - december 1997

## IN THIS ISSUE

### FLAG AND COAT OF ARMS OF THE NORTH AFHANISTAN

The northern part of the Afghanistan is de facto independent state. Its government - Military Council of the Northern Provinces of Afghanistan - was appointed in April 1992.

The inhabitants of the northern Afghanistan are Tadjicks, Uzbeks and Turkmen unlike Pastuns in the rest of the territory.

In May 1992 was created National Islam Movement of Afghanistan heading by Abdul Rashid Dostum and the symbols of this movement are practically the symbols of the Northern Afghanistan.


This article was written by M.V.Revniytzev (Russian Centre of Vexillology and Heraldry).

### DIVING FLAGS

This article deals with the flags using by diving on sea and innerland too. On the ship is hoisted Alpha-flag from International Signal Code. In the point of diving on the surface is special red flag with white diagonal stripe.

### FLAGS OVER TOWN

In this part of article is written about the white-green flag of the „Forest of the Czech Republic“.



*Vlajka a znak Severního Afghánistánu (NIHA)  
Flag and Coat of Arms of the North Afghanistan*

Severní část Afgánistánu, z jihu ohraničená pohořím Hindúkuš, obývají národy nepaštunského původu - Tádžici, Uzbeci, Turkmeni, Arabi a další, kteří v celé historii Afgánistánu měli podřízenou roli vzhledem k majoritnímu etniku Afgánistánu - Paštunům. Sovětská intervence v Afgánistánu v letech 1979 - 1989 změnila demografickou strukturu a sociální poměry obzvláště v severní části země přiléhající k hranicím tehdejšího Sovětského Svazu.

Po odchodu sovětských vojsk z Afgánistánu v únoru 1989 proběhla konsolidace nepaštunských národů snažících se o dosažení rovnoprávného postavení v Afgánistánu. V létě 1991 byla do Mazáre Šerif, střediska severoafghánské provincie Balkh, vyslána 53. pěší divize vládních sil, která byla sestavena především z etnických Uzbeků a které velel generálplukovník afghánské armády Abdul Rašíd Dóstum (\*1955), syn Uzbeka a Turkmenky.

V podmínkách ostré etnicko-politické krize na jaře 1992 vytvořili Abdul Rašíd Dóstum a vůdce afghánských Tádžiků Ahmed Šáh Masúd dne 8. dubna 1992 ve městě Mazáre Šerif na Kábulu nezávislou vládu Severního Afgánistánu - Vojenskou radu severních provincií Afgánistánu. V květnu 1992 proběhl zakládající sjezd Národního islámského hnutí Afgánistánu. V čele hnutí stanul Abdul Rašíd Dóstum.

Formálně uznávajíc nejvyšší vládu Islámského státu Afgánistán v čele s B. Rabbáním (v jehož vládě Dóstum zastával funkci náměstka ministra obrany) byly 53. pěší divize a uzbecké milice zreformovány do 7. armádního sboru a Abdul Rašíd Dóstum vytvořil na severu Afgánistánu fakticky autonomní stát zaujímající provincie Badhis, Farjab, Jozjan, Balkh, Semangan, Bámján a Baghlán s hlavním městem Mazáre Šerif. Tam byly záhy otevřeny konzuláty Ruska, Íránu, Uzbekistánu a řady dalších zemí. Vlajka a znak NIHA (Národního islámského hnutí Afgánistánu) se staly prakticky státními symboly.

Díky dopisu ruského generálního konzula v Mazáre Šerif N.G.Ševčenka, jehož součástí byla i stolní hedvábná vlajčka a barevný emblém NIHA, můžeme čtenářům přesně popsat vlajku i znak.

Znak NIHA tvoří modro-zlaté vyobrazení mešity na podkladě zelené mapy Afgánistánu ve zlatých paprscích zlatého slunce vycházejícího zpoza modrých hor s bílými vrcholky. Vpravo i vlevo jsou stříbrné šavle se zlatými rukojeťmi. Zleva i zprava ohraničují znak zlaté pšeničné klasy ovínuté černo-červeno-zelenou stuhou. V horní části znaku jsou dva arabské nápisy. Mezi vrcholky klasů je napsáno „Alláh je velký“ a pod ním „Není boha kromě Alláha a Mohamed je jeho prorokem“. Na černo-červeno-zelené stuze ve spodní části znaku je stříbrný nápis v jazyce darí „Národní islámské hnutí Afgánistánu“. Pod stuhou s nápisem je černý letopočet 1371 (odpovídá roku 1992) - rok založení NIHA a část černého ozubeného kola.

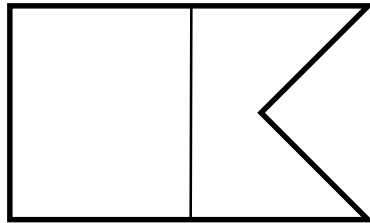
Vlajka je tvořena třemi vodorovnými pruhy černým, červeným a zeleným (1:1:2, jako vlajka Afgánistánu z let 1973-1978). Na styku černého a červeného pruhu ve vzdálenosti 1/4 délky vlajky od žerdi je v bílém kruhovém poli, jehož průměr je roven čtvrtině šířky vlajky, umístěn výše popsaný znak. Poměr šířky k délce je 2:3 (všechny proporce jsou odměřeny ze stolní vlajčky NIHA).

**Michail Vladimirovič Revnivcev**  
Ruské středisko vexilologie a heraldiky

---

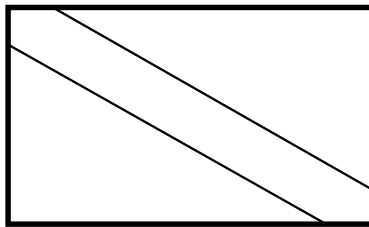
Pramen: dopis č. 29 generálního konzula Ruské federace N.G.Ševčenka ze dne 15.2.1996

Obrázek znaku NIHA nakreslil V.V. Nerubenko, Kerč, Autonomní republika Krym, Ukrajina



W B

obr. 1



W/R

obr. 2

skou vlajkou. Tato potápěčská vlajka má obdélníkový červený list s bílým kosmým pruhem (obr. 2). Potmě je nutno bóji opatřit svítlou vydávající intenzivní žluté nebo oranžové světlo. Vstupují-li potápěči do vody ze břehu, používají bóji s potápěčskou vlajkou k vyznačení místa zanoření.

Motiv obou výše zmíněných vlajek nacházíme také na emblému mezinárodní potápěčské organizace „International Scuba Diving“ (obr. 3).

Vlajky a prapory nacházejí své uplatnění v mnoha oborech lidské činnosti pro svou nápadnost a viditelnost na velkou vzdálenost. Tato jejich vlastnost je předurčuje k výstražné a signalizační funkci tam, kde je prováděna činnost, která se sama vizuálně neprojevuje a její nezpozorování by mohlo vést k ohrožení lidských životů a materiálních hodnot. Takovou činností je bezpochyby také potápění jak na moři tak i ve vnitrozemí.

Oprava nebo prověrka lodního trupu na širém moři nebo i samotné potápění z lodi na mořské dno vyžaduje, aby loď zastavila a stává se tak překážkou pro ostatní lodě. Jako upozornění na tuto situaci vztyčuje po dobu jejího trvání signální vlajku Mezinárodního signálního kódu „A“ (Alpha), který znamená „Opatrně! Potápěč pod vodou. Pomalá plavba. Dodržovat odstup.“ Tato vlajka má list ve tvaru vlaštovčího ocasu, jehož žerďová část je bílá a vlající modrá (obr. 1).

Také na vnitrozemských vodních tocích nebo plochách je třeba upozorňovat okolí na skutečnost, že pod hladinou je potápěč a zabránit tak nebezpečí poranění potápěče motorovými čluny, rybářskou činností ap. Pokud se potápěči potápějí z lodi, vztyčuje se signální vlajka „A“ na viditelném místě na lodi.


Místo sestupu a výstupu potápěčů pod hladinu označuje bóje zakotvená na dně a opatřená potápěč-




obr. 3

#### Prameny

Jan Eisenmann: Potápění - Potápěčská technika pro každého, Gnom Praha 1997



*Vlajka státního podniku Lesy České republiky*



STŘEDISKO VEKILOLOGICKÝCH INFORMACÍ  
 FLAG DATA CENTRE  
 ing. Petr Exner  
 Havlíčkova 294  
 500 02 Hradec Králové  
 Czech Republic

e-mail: [petrex@rek.vsp.cz](mailto:petrex@rek.vsp.cz)  
 website: <http://web.vsp.cz/cvp/fdc/svi.htm>

# VLAJKY NAD HRADCEM 6

## LESY ČESKÉ REPUBLIKY s.p.

*Přemyslova 1200*

*(k vedlejšímu obrázku)*

Ředitelství státního podniku Lesy České republiky sídlí na Novém Hradci Králové. Před budovou ředitelství vlají na dvou stožárech podnikové vlajky.

Podniková vlajka byla navržena v roce 1996 ak. sochařem Rostislavem Illíkem spolu s logotypem podniku a návrhy na jeho všestranné použití od označení podnikového majetku až po jeho použití na sponě u kravaty.

Vlajka, ač v Illíkově návrhu je navržena jako korouhev, má poměr stran 2:5 a skládá se ze dvou stejně širokých svislých pruhů, bílého a zeleného. V horní části je umístěn vlastní logotyp tvořený symbolem větvičky jehličnanu, která je protkána větvičkou lípy, symbolizující národní prvek. Tento symbol je uzavřen v oválném rámečku se dvěma protilehlými zkosenými rohy. V pravém dolním rohu rámečku je umístěna slovní zkratka LČR. Vlajka existuje ve dvou variantách. Druhá má oproti výše popsané první variantě navíc u vlajčího lemu bílý nápis **LESY ČESKÉ REPUBLIKY s.p.**

Existuje také stolní vlaječka v podobě plamence s nápisem umístěným vodorovně nad logotypem.

Barva pruhu, větvičky jehličnanu a rámečku má tmavší odstín (PANTONE 340C) než barva lipové ratolesti (PANTONE 368C).

peX