

LEGISLATIVA TÝKAJÍCÍ SE VLAJKY ETIOPIE

Po skončení občanské války v Etiopii, odtržení Eritrey v roce 1993 byla prozatímní vládou přijata 8. prosince 1994 nová ústava, která změnila název státu na Etiopskou federativní demokratickou republiku. Článek 3 odst. 1 v návrhu navrhuje vlajku jako tři vodorovné pruhy, zelený, žlutý a červený. Po volbách do Zákonnodárného shromáždění byla uvedena v platnost k 21. srpnu 1995. Proklamací o vlajce a emblému č. 16/1996 byla stanovena podoba vlajky a emblému, která vstoupila v platnost 6. února 1996. Zároveň byly zrušeny proklamace č. 3 a č. 4 z roku 1987 o znaku a vlajce. Další změna proběhla proklamací č. 48/1996, ve kterém bylo změněno její vyobrazení (viz obr.). Proklamace vstoupila v platnost dne 31. října 1996.




Souhrnná proklamace o vlajce č. 654/2009 vstoupila v platnost dne 28. srpna 2009 a kromě popisu obsahuje i pokyny pro vyvěšování, stanovuje den vlajky (druhé pondělí v měsíci Meskerem), zásady pro vyvěšování spolu s vlajkami regionálních států (viz Vexilolog č.8) a další.

pex

www.ethipar.net
FEDERAL NEGARIT GAZETA, roč. 3, č. 4 a roč. 15, č. 58
<http://www.ethipar.net/type/Amharic/hopre/bills/1998/654.ae..pdf>
<http://www1.umn.edu/humanrts/research/proclamation%20no.48-1996.pdf>
<http://flagspot.net/flags/et.html>

ZEMŘEL CHRISTIAN FOGD PEDERSEN



Dne 20 ledna 2010 zemřel světoznámý dánský vexilolog Christian Fogd Pedersen (* 9. 9. 1933 v Kodani), autor jedné z prvních vexilologických knih, která vešla v sedmdesátých letech 20. století v povědomí české veřejnosti - Alverd's Flag i Farver.

Na snímku na vexilologickém kongresu FlagBerlin 2007 (foto pex).

pex

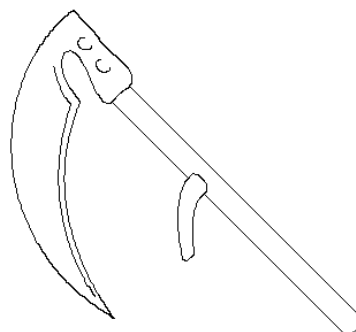
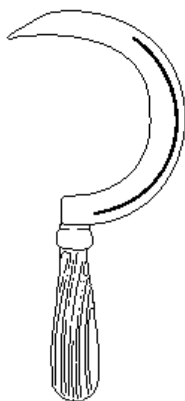
OBECNÉ FIGURY NA VLAJKÁCH OBCÍ (49)

KOSA, SRP

Kosa a srp patří mezi obecné figury zemědělského nářadí. Vyskytují se na vlajkách obcí, kde symbolizují sepětí obce se zemědělskou činností.

Srp se vyobrazuje včetně rukojeti, zpravidla stříbrný se žlutou rukojetí.

Kosa je často zobrazena bez kosiště, tedy jen kovová čepel. Obvykle je figura bílá se žlutým kosištěm, někdy jednobarevná (bílá, žlutá či černá).




V základní poloze je srp postavený rukojetí k dolnímu okraji a ostřím k žerdi.

Základní polohou kosa je kosištěm k dolnímu okraji listu. Orientace kosa se popisuje směrováním hrotu čepele. Je-li vyobrazena bez kosiště, je její poloha popsána orientací hrotu a ostří.

Petr Exner

Některá města a obce, která mají tuto figuru na vlajce: Čechtín (TR), Malhostovice (BO), Pacetluky (KM), Sentice (BO), Vršovice (OP), Horní Bludovice (KI), Chotěbuz (KI), Senožaty (PE), Tvorovice (PV), Žeravice (HO).



vexi.info/109

ZPRAVODAJ STŘEDISKA VEXILOLOGICKÝCH INFORMACÍ
THE BULLETIN OF THE FLAG DATA CENTRE

květen - červen 2010
May - June 2010

IN THIS ISSUE

PREPARATIONS OF THE 5th NATIONAL CONGRESS ON VEXILLOLOGY HAVE BEGUN

In cooperation with the flag-makers company LIBEA Inc., the 5th Czech National Congress of Vexillology is planned to convene in the city of Liberec (North Bohemia) in June 2012.

SYMBOLS OF THE FELLOW-TOWNS OF HRADEC KRÁLOVÉ

New series on symbols of the fellow-towns of the East Bohemia's metropolis start with those of the town of Alessandria in Italy.

DEVELOPMENT OF THE BASIC ADMINISTRATIVE UNITS IN THE RUSSIAN FEDERATION (3)

The next part of the series on the Russian Federation subjects' unification deals its influence on their symbolism so far as the Krasnoyarsk province is concerned. The former autonomous districts of Taymyr and Evenki integrated with this province on 1 January 2007.

THE ETHIOPIAN NATIONAL FLAG'S LEGISLATION

has been described in the article showing all legal alterations since 1994 up to now. An official rendition of the flag from 1996 is also presented.

IN MEMORIAM — CHRISTIAN FOGD PEDERSEN

A famous Danish vexillologist Christian Fogd Pedersen deceased on 20. 1. 2010.

HERALDIC CONVENTIONS USED ON COMMUNAL FLAGS


This part of series deals the use of the figures of a scythe and a sickle.

Translated by JM

ZAČALY PŘÍPRAVY NA 5. ČESKÝ NÁRODNÍ VEXILOLOGICKÝ KONGRES

Na základě jednání výboru ČVS ze dne 3.10.2009 byla zahájena příprava 5. českého národního vexilologického kongresu. Kongres se bude konat v červnu 2012 v Liberci ve spolupráci s firmou Libea, s.r.o.

Spolu s ing. Vereščákem jsme dne 25. května 2010 projednali v sídle firmy předběžné přípravy, které absolvoval před naší schůzkou a poté navštívili možná místa jednání, stravová-



ní a ubytování (Severočeské muzeum a Střední odborná škola v Liberci, viz obrázky) účastníků kongresu.

Místa, kde se bude kongres odehrávat, byla zvolena s ohledem na snadnou dostupnost městskou hromadnou dopravou a finanční náklady, které se promítnou do kongresového poplatku.

Předpokládaný program kongresu odpovídá struktuře programu na minulých kongresech: dva půldny přednášek, výroční členská schůze ČVS, slavnostní večeře, výlet po okolí. Zatím je nejasný ceremoniál vztyčování vlajek, neboť ani u jedné z budov nejsou stožáry.

Tématem kongresu bude popularizace vexilologie a jako doprovodnou akci předpokládáme výstavu praporů v Severočeském muzeu, v ideálním případě vernisáž v pátek odpoledne.

Po projednání výsledků příprav bude na příští výborové schůzi projednán další postup příprav.

Petr Exner



STŘEDISKO VEXILOLOGICKÝCH INFORMACÍ - FLAG DATA CENTRE

Člen FIAV od roku 2003 – Member of FIAV since 2003

Cena VEXILLON 2005 – VEXILLON award 2005

Petr Exner


Havířkova 294

500 02 Hradec Králové

Czech Republic


e-mail: petr.exner@centrum.cz

website: <http://www.vexi.info>



Partnerská města jsou taková města, která se spojila, aby pěstovala vzájemnou spolupráci a kontakty mezi svými obyvateli. Praxe partnerských měst vznikla v Evropě po druhé světové válce a ideu partnerských měst v rámci Evropy podporuje od roku 1989 také Evropská unie.

Město Hradec Králové navázalo partnerství s osmi městy sedmi zemí. Jsou to Alessandria (Itálie), Arnhem (Holandsko), Banská Bystrica (Slovensko), Giessen (Spolková republika Německo), Kaštela (Chorvatsko), Metz (Francie), Walbrzych (Polsko) a Wrocław (Polsko). Stejně jako jsou rozmanitá sama města, tak také jejich symboly ukazují, jak rozmanité jsou tradice zemí při vytváření znaků a vlajek.



Alessandria (Piemont, Itálie)



Město Alessandria se nachází v severoitalském regionu Piemont a je sídelním městem provincie Alessandria. Bylo založeno již v roce 1168. Své jméno Alessandria dostala na počest papeže Alexandra III., jehož období pontifikátu trvalo od roku 1159-1181. Později se stejně jako Hradec Králové stala významnou pevností s nyní světoznámou Citadelou. Město má okolo 100 000 obyvatel. Partnerským městem Hradce Králové se stala v roce 1961.

Statut města Alessandrie popisuje v článku 5 znak a vlajku města. Znak města byl zaveden rozhodnutím č. 3059-6 ze dne 6. března 1941. Tvoří jej stříbrný štít s červeným křížem. Štítonoši jsou dva ohlížející se gryfové. Pod štítem jsou dvě větve, vavřínová a dubová svázané stužkou v italských barvách a bílá stuha s nápisem „DEPRIMIT ELATOS LEVAT ALEXANDRIA STRATOS“ (Alessandria poníže pyšné a povznáší pokorné). Nad štítem je městská koruna.

Vlajku tvoří bílý list s červeným středovým křížem. Při oficiálních příležitostech se používá v podobě korouhve obsahující motto ze znaku města.

Provincie byla založena královským dekretem č. 3702 z 23. října 1859 spojením šesti dřívějších provincií - Alessandria, Acqui, Asti, Cuneo, Tortona a Novi. V roce 1935 se část Asti oddělila do samostatné provincie, její znak však na znaku provincie Alessandria zůstal. Znak provincie byl zaveden královským dekretem z 24. března 1912. Na pokosem čtvrceném štítu jsou znaky původních provincií. V horním polceném poli Asti a Novi, vpravo Tortona, vlevo Acqui a dole Casale. Na srdečním štítku je Alessandrie. Štít je orámován vavřínovými ratolestmi zavěšenými na vodorovné tyči a ovázanými červenou a bílou stužkou. Nad štítem je čelenka s dubovou a vavřínovou větévkou.

Vlajka provincie je modrá se štítem a korunou s ratolestmi.

Petr Exner

- <http://www.araldicacivica.it/Piemonte/Comuni%2520al/alessandria>
- <http://www.cisv.it/rosso/bandiere1.html>
- Statuto del Comune di Alessandria, www.comune.alessandria.it
- http://it.wikipedia.org/wiki/Armoriale_delle_province_italiane
- http://en.wikipedia.org/wiki/Province_of_Alessandria

Krasnojarský kraj

Idea sjednocení Krasnojarského kraje a sousedních autonomních okruhů - Tajmyrského (Dolgano-Něneckého) a Evenkijského se objevila již na přelomu století, ale díky nejednotě názorů ve vedení kraje a oblastí k ní nedošlo. Nový gubernátor Krasnojarského kraje A. G. Cholopin, zvolený v roce 2002, se po svém zvolení - ač v době, kdy byl gubernátorem Tajmyrského autonomního okruhu ideu sjednocení kritizoval - stal zprvu jejím opatrným, později i aktivním zastáncem.

V roce 2004 se orgány kraje i autonomní okruhy obrátily na prezidenta Ruské federace s návrhem na sjednocení všech tří regionů a vytvoření nového subjektu Ruské federace, který by nesl původní název Krasnojarský kraj. Referendum o sjednocení proběhlo na území všech tří subjektů 17. dubna 2005. Pro sjednocení hlasovalo 92 procent voličů Krasnojarského kraje, 70 procent voličů Tajmyrského autonomního okruhu a 80 procent voličů Evenkijského autonomního okruhu.

Na základě výsledků referenda byl přijat federální ústavní zákon No 6-FKZ ze dne 14. 10. 2005 „O vzniku nového subjektu Ruské federace v rámci Ruské federace v důsledku spojení Krasnojarského kraje, Tajmyrského autonomního okruhu a Evenkijského autonomního okruhu“. Nový subjekt Ruské federace vznikl k 1. lednu 2007.

Název nového subjektu ani jeho symboly se po spojení regionů nezměnily.

Tajmyrský autonomní okruh se tak od 1. ledna 2007 stal Tajmyrským (Dolgano-Něneckým) municipálním rajónem Krasnojarského kraje v hranicích původního Tajmyrského autonomního okruhu. Město Norilsk však, stejně jako před 1. lednem 2007, spadá pod přímou správu Krasnojarského kraje a není součástí Tajmyrského rajónu.

Rozhodnutím dumy Tajmyrského municipálního rajónu z 3. května 2006 (č.03-0109) „O oficiálních symbolech Tajmyrského (Dolgano-Něneckého) municipálního rajónu“ byly zachovány původní symboly Tajmyrského autonomního okruhu.

Obdobným vývojem vznikl na teritoriu Evenkijského autonomního okruhu Evenkijský municipální rajón Krasnojarského kraje. Dne 29. září 2006 evenkijský Suglan (zákonodárny sbor Evenkijského autonomního okruhu) rozhodl, že symboly Evenkijského autonomního okruhu se od 1. 1. 2007 stanou symboly Evenkijského rajónu.

Zákony o symbolech Tajmyrského a Evenkijského autonomního okruhu byly formálně zrušeny zákonem č. 2-312 Krasnojarského kraje ze dne 27. 7. 2007.

V červnu 2007 předseda krasnojarského heraldického sdružení Vladimír Djukovj vytvořil projekt nového znaku Krasnojarského kraje, který vychází ze znaku krasnojarské gubernie doplněného o štítonoše (lva a jednorožce), carskou korunu a stuhy Leninova řádu a Řádu říjnové revoluce. Projekt však nebyl realizován.

Petr Exner

- <http://www.vexillographia.ru/russia/subjects/evenk.htm>
- <http://www.vexillographia.ru/russia/subjects/taymyr.htm>
- <http://www.evenkya.ru/rus/?id=vlast&sid=sym>

