

vexi.info/84

ZPRAVODAJ STŘEDISKA VEXILOLOGICKÝCH INFORMACÍ
THE BULLETIN OF THE FLAG DATA CENTRE

březen - duben 2006
April 2006

IN THIS ISSUE

DESIGNS OF THE FLAG-BERLIN 2007 CONGRESS FLAG

5 proposals for the next ICV flag unveiled by the organization committee of FlagBerlin 2007

COMMENTS TO THE FLAG DESIGNED FOR CHLUMEC NAD CIDLINOU

A modeller of the municipal flag of Chlumec nad Cidlinou throws light upon a historical symbolism of this town and depicts the way to the proposal discussed and approved by the Sub-Committee for Heraldry and Vexilology on 8.2.2006.

NEW FLAG OF THE DEMOCRATIC REPUBLIC OF CONGO

The article proves an exact geometrical design of the new Congolese flag adopted by the Constitutional referendum on 18.12.2005. A photograph from the hoisting ceremony on 18.2.2006 has been taken for its basis.

THE BELARUS LAND FORCES ENSIGN

The Decree of the President No. 496 dated 24.10.2005 has introduced a new ensign of the land armed forces of the Republic of Belarus.

HERALDIC CONVENTIONS USED ON COMMUNAL FLAGS

This part deals figure of a sword (2nd part).

translated J. Martykán

NÁVRHY VLAJEK PRO FLAGBERLIN 2007

Němečtí vexilologové připravují XXII. mezinárodní vexilologický kongres pod názvem FlagBerlin 2007. Spolupořadatelé kongresu jsou Německá vexilologická společnost a Německé historické muzeum v Berlíně v jehož prostorách na Unter den Linden se kongres také bude ve dnech 6. - 10. srpna 2007 konat. Jedním z úkolů, který musí vyřešit je zvolit vlajku pro kongres. Oslovili proto světové vexilology, aby zasílali své návrhy. Z 129 návrhů uveřejněných na internetových stránkách vybral organizační výbor pět, které uveřejnil ve zpravodaji Německé vexilologické společnosti DGF-Informationen (č.10).



Vorschlag 1



Vorschlag 2



Vorschlag 3



Vorschlag 4



Vorschlag 5

Návrhy vlajek vycházejí vesměs z německých a berlínských barev, symbolů Berlína - medvěda a Brandeburské brány a vexilologického uzlu. Vyobrazení vlajek uveřejněné v DGF-Informationen jsou drobně upravené návrhy z www-stránek a pocházejí od José C. Alegria Diaze (1), Jense Pattkeho (2 a 4), Stefana Schwoona (3) a Jörga Majewského či Hartmuta Kocha (5), jejichž návrhy na www-stránkách byly velice podobné.

Do užšího výběru se bohužel nedostaly návrhy ani jednoho ze dvou členů České vexilologické společnosti - Jiřího Tenory a Petra Holase, kteří se soutěže aktivně zúčastnili.


pex

POZNÁMKY K NÁVRHU VLAJKY MĚSTA CHLUMEC NAD CIDLINOU

Osada, později město Chlumec nad Cidlinou bylo založeno na kopci Chlum pravděpodobně v 11. století. Nejstarší zprávy pochází z roku 1110 v souvislosti s boji Vladislava I. s polským králem Boleslavem Polským. První zmínka o Chlumci, jako o panském sídle, pochází z roku 1235 (srov. Kuča 1997, s. 398). Začátkem 15. století existují již zmínky o Chlumci jako o městu.

Dle pramenů používá město Chlumec nad Cidlinou od středověku znak, který se vyvinul z pečetního znamení. Přesné datum získání znaku však není známo. S jistotou můžeme pouze říci, že se tak stalo nejpozději v 17. století (srov. Augustin 1997, s. 67).

Chlumecké znakové znamení se váže na drobný románský kostelík v původní trhové osadě, který byl po gotické znovuvýstavbě jediným chlumeckým kostelem až do roku 1543, kdy byla Janem z Pernštejna dokončena výstavba nového kostela na náměstí. Volba kostela do znaku města dokládá značné stáří chlumecké pečeti s tímto motivem a lze ji vysvětlit jako připomínku starobylosti Chlumce jakožto místa s farním kostelem.






Chlumecký znak má na modrém štítě stříbrný kostel stavěný z kvádrů. Jeho štítové průčelí je obráceno k heraldicky pravé straně, je v něm vchod, ve štítě obloukem zaklenuté okno a v boční stěně pak tři podobná okna vedle sebe. Střecha kostela je sedlová červená se stříbrnou vížkou uprostřed střechy obrácenou hranou kupředu. Střecha vížky je rovněž červená stanová se zlatou korunou kolem (zřejmě pozdější doplněk, snad z doby správy královské komory ve druhé polovině 16. století) a zlatým křížem na vrcholu. Podobné zlaté křížky jsou na vrcholu štítu a střechy.

Hlavní ideje návrhu vlajky Chlumec nad Cidlinou

Při výběru symboliky vlajky města byly pečlivě zvažovány všechny jeho typické charakteristiky: kulturní, geografické, historické, architektonické, lingvistické, estetické, sémiologické a samozřejmě i vexiologické.

Vzhledem k poměrně dlouhé historii městského znaku a spojení s dějinami Chlumce, byly jeho barevnost a motivy použity i v připravených návrzích. Všechny navrhované varianty vlajky držely symbolickou jednotu znaku a praporu, čímž měla být zachována jednotná prezentace města Chlumec nad Cidlinou. Celkem bylo předloženo 18 variant.


Pro zajímavost uvedu tři návrhy, kdy varianta 1 a 2 jsou symbolicky totožné. Liší se pouze velikostí dominujícího symbolu. Předností těchto variant byla snadná symbolická identifikace města. Ve čtvrceném listu návrhu 3 byla zachována dominantní symbolika odvozená ze znaku propojená se symbolikou dvou řek, které Chlumcem protékají.



Vlajka Chlumce nad Cidlinou

Hlavním kritériem návrhu vybrané varianty vlajky Chlumce nad Cidlinou byla symbolická jednoduchost, snadná zapamatovatelnost a historicko-geografický kontext. Jak již výše zmiňuji, žerďový pruh vlajky je odvozen od erbu města. Vlající modrý vlnitý pruh symbolizuje protékající řeku Cidlinu, která měla nesporný význam pro vznik samotného města a dlouhodobě patří k jeho významným geografickým symbolům.

Popis vlajky: List tvoří modrý žerďový pruh široký polovinu délky listu a tři vodorovné pruhy, bílý, vlnitý modrý a zvlněný bílý, v poměru 4:1:4. V žerďovém pruhu bílý kvádrovaný kostel s průčelím u žerdi, červenou sedlovou střechou zakončenou žlutými makovicemi s křížky. V průčelí dveře pod obloukovým oknem, v boční stěně tři stejná okna, vše černé. Uprostřed střechy bílá věžička s hranou obrácenou dopředu a dvěma černými obloukovými okny, žlutým cimbuřím a červenou kopulí zakončenou žlutým křížkem. Poměr šířky k délce listu je 2:3.



Tomáš Zdechovský

Použité materiály a literatura

Prameny:

Wikipedia, (http://cs.wikipedia.org/wiki/Chlumec_nad_Cidlinou)

Literatura:

Augustin J.: Česká republika v symbolech, znacích a erbech, Poslední dekády 20. století první novodobé České státnosti měst a obcí, Sokolov: Arbor 1997

Augustin J.: Velká encyklopedie měst a obcí, Sokolov: Arbor 2001, s. 200 - 201.

Buben M.: Encyklopedie heraldiky, Praha: Libri 2005.

Kuča K.: Města a městečka v Čechách, na Moravě a ve Slezsku (II. díl), Praha: nakladatelství Libri 1997, s. 398 – 413.

Profous A.: Místní jména v Čechách (jejich vznik, původ, význam a změny), Praha: Česká akademie věd a umění 1949.

Sedláček A.: Kolář M., Českomoravská heraldika I., Praha: Argo 1996.

Sedláček A.: Českomoravská heraldika II., Praha: Argo 1997.

Sedláček A.: Hradky, zámky a tvrze království českého, Praha 1900.

Sedláček A.: Místopisný slovník historický království českého, Praha: Bursík a Kohout 1908.

NOVÁ VLAJKA KONŽSKÉ DEMOKRATICKÉ REPUBLIKY

Konžská demokratická republika přijala v referendu konaném ve dnech 18. a 19. prosince 2005 novou vlajku. Její popis - *bledě modrá vlajka ozdobená žlutou hvězdou v levém horním rohu a procházejícím šikmým pruhem na okrajích lemovaným žlutě* - nepopisuje zcela přesně polohu pruhů a tak teprve na fotografiích získaných při slavnostním ceremonálu dne 18. února 2006 bylo možno tyto detaily zjistit. Detaily ukazuje obrázek, který na webu našel Josef Hubka.

pex



http://news.yahoo.com/news?tmpl=story&u=/060218/ids_photos_wl/r2427480279.jpg

VLAJKA BĚLORUSKÝCH POZEMNÍCH VOJSK

Výnosem prezidenta Republiky Bělorusko č. 496 ze dne 24. října 2005 O vlajce pozemních vojsk ozbrojených sil Republiky Bělorusko bylo schváleno usnesení o vlajce pozemních vojsk ozbrojených sil Republiky Bělorusko.



Podle popisu vlajky uveřejněného ve věstníku (1/6883, 25.10.2005) spolu s výnosem a usnesením „*tvoří vlajku pozemních sil červený obdélníkový list dlouhý 200 cm a široký 133 cm. V jeho středu je umístěn heraldický znak - emblém pozemních vojsk ozbrojených sil Republiky Bělorusko vysoký dvě pětiny šířky listu. Rub vlajky je shodný s lícem. Je povoleno*

zhotovení vlajky o větších nebo menších rozměrech při zachování poměru stran 2:3 i ostatních proporcí.“

Heraldický znak tvoří stříbrná paprscitá hvězda se zlatou kartuší, v jejímž fialovém středu je zlatý emblém (vavřínový věnec, v němž je štít, vše přeložené zkříženými meči. V horní části kartuše je zlatá pěticípá hvězda.

podle materiálů A.N.Basova připravil pex



Výnos prezidenta Republiky Bělorusko č. 163 ze dne 22.4.2003 O heraldickém znaku - emblému pozemních vojsk ozbrojených sil Republiky Bělorusko

Výnos prezidenta Republiky Bělorusko č. 496 ze dne 24.10.2005 O vlajce pozemních vojsk ozbrojených sil Republiky Bělorusko

STŘEDISKO VEXILOLOGICKÝCH INFORMACÍ - FLAG DATA CENTRE

Člen FIAV od roku 2003 – Member of FIAV since 2003

Petr Exner


Havlíčková 294

500 02 Hradec Králové

Czech Republic

e-mail: petr.exner@uhk.cz

website: <http://www.vexi.info>



OBECNÉ FIGURY NA VLAJKÁCH OBCÍ


(24)

MEČ (2)

Meč je nejen odznakem světské moci panovníků, ale i atributem sv. Pavla z Tarsu, který jím byl sťat. Proto se také často na vlajkách objevuje spolu s klíčem, což je atribut sv. Petra.

Tzv. plamenný meč je atributem vůdce nebeského vojska proti padlým andělům archanděla Michaela.

Plamenný meč se kreslí s vlnitou čepelí (někdy polcenou), symbolizující plamen a někdy i s jednotlivými plaménky okolo čepelí. Takovýto meč při popisu nazýváme meč hořící.



Čepel plamenného meče bývá obvykle žluto-červeně polcená, hořící meč je zpravidla celý červený.

Některá města a obce, která mají tuto figuru na vlajce:

Plamenný meč: Citonice (ZN), Česká Ves (JE), Libřice (HK), Moravskoslezský Kočov (BR), Rejchartice (SU), Vracovice (ZN)

Hořící meč: Blatno (LN), Božičany (KV), Brandov (MO), Obora (PS)

Petr Exner