

vexi**INFO**38

ZPRAVODAJ STŘEDISKA VEXILOLOGICKÝCH INFORMACÍ
THE BULLETIN OF THE FLAG DATA CENTRE

červenec - srpen 1998
jul - august 1998

IN THIS ISSUE

BOSNIA AND HERZEGOWINA

This article describes the new coat of arms of Bosnia and Herzegovina, which is in use from 20 May 1998. Similarly as in the case of the flag, its design was selected by Carlos Westendorp, whose decision was approved by the majority of votes in the parliament.

FLAGS IN 1947

The article presents interesting vexillological items from the atlas „Svět v kostce“ (The World in a Nutshell), published in Prague in 1947.

FLAGS OF IRISH PROVINCES

Four flags of Irish historical provinces (Leinster, Munster, Ulster and Connaught) and the „Four Provinces Flag“ are described in the article.

MPUMALANGA (SOUTH AFRICA)

The new flag of the Orenburg area (Russia) was accepted by the law No. 190 from 29th October 1997. The flag is red with the historical coat of arms of the Orenburg province from 1856.

IVAN M. KURKOV DIED


The Byelorussian vexillologist I. M. Kurkov died on 9. June 1998 aged 44.

FLAGS OVER TOWN

In this part of the article the yellow-white-green banner of the GÖTZEN is described.

BOSNA A HERCEGOVINA

Vysoký komisař OSN Carlos Westendorp požádal nezávislou komisi pro návrh vlajky BaH aby pokračovala ve své činnosti a navrhla také nový znak země. Termín předložení návrhů Vysokému komisaři byl stanoven na 15. dubna 1998. O novém znaku mělo být rozhodnuto nejpozději do 15. května 1998. Protože však parlament na svém zasedání dne 18. května nepřijal zákon o státním znaku BaH, vysoký komisař OSN – podobně jako v případě nové vlajky BaH – rozhodl dne 20. května, že novým státním znakem se stane návrh, který dostal největší počet hlasů při jednání parlamentu.



Návrh vychází ze vzhledu nové státní vlajky. Je tvořen modrým štítem s kosmou řadou bílých pěticípých hvězd a žlutým kosmým rohem. Řadu tvoří pět celých hvězd a dvě hvězdy neúplné.

Petr Exner

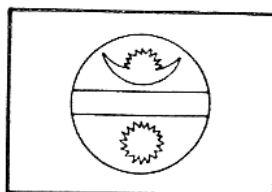
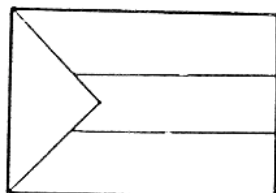
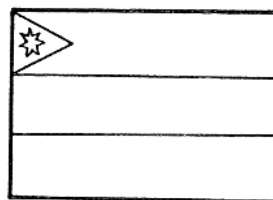

Pramen: Tiskové zprávy Kanceláře Vysokého představitele OSN v BaH ze dne 19.2.1998 a 20.5.1998

Změny na mapě světa po skončení 2. světové války vyvolaly potřebu vydání nových atlasů světa s aktualizovanými mapami i textovým zpravodajstvím. Součástí atlasu bývaly i vyobrazení státních vlajek. Od Milana Týmy mám jeden z tehdy vydaných atlasů. Jedná se o publikaci Svět v kostce vydanou z podnětu dr. J. Šaldy Kartografickým oddělením nakladatelství Melantrich. Brožovaná publikace o velikosti 8x12 cm je však ve špatném stavu a rok vydání je nečitelný. Podle rukou psaného vnočení je z roku 1947. Cena publikace mající 64 stran byla 18 Kč.

Atlas obsahuje 36 barevných map a 89 barevných vyobrazení vlajek - 31 evropských, 22 asijských, 7 afrických, 26 amerických a 3 z oblasti Austrálie a Oceánie (kam jsou zařazeny i Filipíny). Kvalita tisku a soutisku barev je dobrá i když u menších vlajek (o rozměru 4x8 mm) se o detailech nedá hovořit. I tak však zde můžeme najít vedle historických vlajek i několik méně známých vlajek, zajímavostí a také chyb.

- § **Sovětský svaz** (1) – hvězda je žlutá, nikoli žlutě lemovaná, a spolu se srpem a kladivem se zabírají třetinu plochy vlajku u žerdi.
- § **Německo** – pouze bílý list.
- § **Irsko** – tři svislé pruhy světle modrý, bílý a žlutý.
- § **Andorra** (2 detail) – tři vodorovné pruhy modrý, žlutý a červený. Ve středu v bílém kruhovém poli zasahujícím do krajních pruhů je jiný znak.
- § **San Marino** – dva vodorovné pruhy, modrý nad červeným.
- § **Zajordánsko** (3) – tři vodorovné pruhy černý, bílý a zelený. V černém pruhu u žerdi červený klín s hvězdou.
- § **Libanon** – francouzská vlajka se zeleným cedrem ve středu bílého pruhu.
- § **Saúdská Arábie** (4) – tři vodorovné pruhy černý, bílý a zelený. Od žerdi červený klín.
- § **Pákistán** (br. dominium) – bez bílého pruhu u žerdi. Půlměsíc nenakloněný.
- § **Nepál** (5) – zelený obdélníkový list, ve středu červené kruhové pole. V horní části bílý ležící půlměsíc s hvězdou oddělený od dolní části s bílým sluncem bílým vodorovným pruhem.
- § **Tibet** (kněžský stát) – červený list s modrým kantonem, ve kterém je bílé kolo (dharma ?).
- § **Barma** (6) – dva pruhy, červený nad modrým, uprostřed bílá hvězda a okolo ní dalších pět malých.
- § **Vnější Mongolsko** – červený list s modrým sojombem uprostřed.

Petr Exner



1	2	3
4	5	6

VLAJKY PROVINCÍ IRSKÉ REPUBLIKY

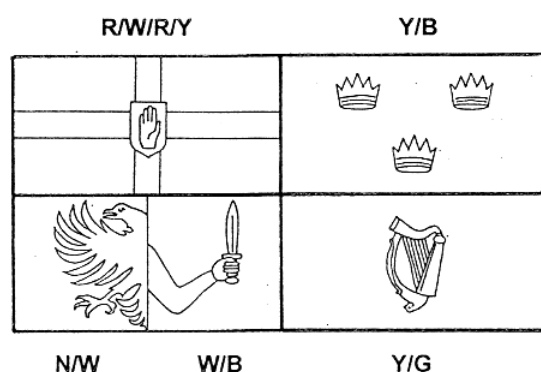
Irská republika se dělí na čtyři historické geografické provincie (Leinster, Connaught, Munster a Ulster), administrativními jednotkami jsou hrabství (counties), kterých je celkem 26.

LEINSTER (Laighean, 19 633 km čtv.) se rozkládá ve východní části ostrova. Vlajka provincie je zelená se žlutou harfou ve středu listu. Tato vlajka je mnohými považována za skutečnou irskou vlajku. Symbol harfy je odvozen od irského krále z 11. století, který se jmenoval Brian Boru a jehož hra na harfu byla pověstná. Harfa se stala národním symbolem v 17. století a velké popularity se jí dostalo ve století devatenáctém, v době vzednutí irského nacionalizmu. Nyní se používá na presidentské vlajce (zde na modrém listu), je na státním znaku Irska a dalších vlajkách.

ULSTER (Uladh, 8 012 km čtv.) leží v severní části ostrova. Z historické provincie patří Irsku tři hrabství – Donegal, Cavan a Monaghan. Dalších šest hrabství tvoří Severní Irsko. Ve středu vlajky, kterou tvoří žlutý list s červeným přímým křížem, je bílý štítek s červenou rukou. Ruka pochází ze znaku O’Neilů. Legenda o ní praví, že král slíbil ostrov tomu z bratrů, kdo se jej poprvé dotkne rukou. Když bratr, který zůstal pozadu, viděl, že prohrává, usekl si ruku a hodil ji na pevninu. Tak se ruka považuje nejen za symbol Ulsteru, ale i celého ostrova. Červený kříž na žlutém listě pochází ze středověkého znaku Burgosů.

MUNSTER (Mumhan, 24 127 km čtv.) zabírá jihozápadní část ostrova a vlajku provincie tvoří modrý list se třemi žlutými korunkami (2+1). Tento symbol je starší než harfa a jedna z legend hovoří o tom, že se každá koruna reprezentuje jeden z mocných irských rodů – O’Brienův, Butlerův a Fitzgeraldův. Jiná hovoří o tom, že byla inspirována třemi korunkami ze znaku krále Artuše z Camelotu a rytířů Kulatého stolu.

CONNAUGHT (Connacht, 17 127 km čtv.) se rozkládá západním pobřeží ostrova. Vlajku tvoří dva svislé pruhy – bílý a modrý. V bílém pruhu je polovina černého orla ze znaku Brownsů – jedné z anglických rodin ve městě Galway, bílá paže s mečem pochází ze znaku O’Connorů, rodu, který vládl provincii před Normanskou invazí.



FOUR PROVINCE FLAG – tak se nazývá vlajka, která je symbolem jednoty irského národa. List je čtvercový a jeho jednotlivé části jsou tvořeny vlajkami historických provincií. V první čtvrtině je vlajka Leinstru, ve druhé Ulsteru, ve třetí Munsteru a ve čtvrté Connaughtu. Pořadí vlajek se však v různých pramenech liší.

pex

Prameny

- <http://www.connect.ie/users/morley/prov.htm>
- <http://www.flagservices.com/ireland.htm#UlsterProv>
- Microsoft ENCARTA 97 encyclopedia




VLAJKA ORENBURGSKÉ OBLASTI

Dne 29. října 1997 přijalo zákonodárné shromáždění Orenburské oblasti usnesení č. 190 o vlajce Orenburské oblasti.

Podle odstavce 1 tohoto usnesení je vlajka tvořena červeným listem o poměru stran 2:3, v jehož středu je umístěn znak Orenburské oblasti. Výška znaku je rovna šesti desetinám šířky vlajky.

Znak je vlastně znak Orenburské gubernie z 8.12.1856. Na červeném štítě jsou dvě carské standarty (žluté s černým orlem), zlatý kříž a půlměsíc. V hlavě štítu je modrá kuna v bílém poli. Nad štítem je carská koruna, okolo jsou zlaté dubové ratolesti ovinuté modrou stuhou.



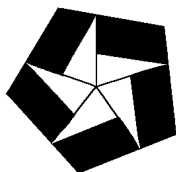
IVAN MICHAJLOVIČ KURKOV

Dne 9. června 1998 večer, dva týdny před svými pětáctyčtyřicátými narozeninami (*25.6.1953), zemřel na následky infarktu Ivan Michajlovič Kurkov, běloruský vexilolog.

Byl spoluautorem knihy „Vlajky Běloruska včera a dnes“. České vexilologické veřejnosti byl znám svými články v časopise Vexilologie.

Čest jeho památce.

A.N.Basov



STŘEDISKO VEXILOLOGICKÝCH INFORMACÍ
FLAG DATA CENTRE
ing. Petr Exner
Havlíčkova 294
500 02 Hradec Králové
Czech Republic

e-mail: petrex@rek.vsp.cz
website: <http://web.vsp.cz/cvp/fdc/svi.htm>

VLAJKY NAD HRADCEM 9

GÖTZEN
akad. Bedrny 383

Firma Götzén byla založena roku 1962 panem B. F. Kochaneckem. Dnes vlastní 145 prodejen v Německu, dvě v Řecku, dvě v Turecku a tři v ČR. Firma má rodinný charakter. V ČR byla otevřena první prodejna v květnu 1993. Prodejna v Hradci Králové byla otevřena v roce 1997 a stala se největší prodejnou tohoto druhu v republice.



Y W/B/W V

Parkoviště před prodejnou je vyzdobeno vlajkami firmy, které mají reklamní funkci a proto je na nich nápis se jménem firmy. Vlajka má poměr stran 2:1 a je tvořena třemi svislými pruhy (1:1:1), žlutým, bílým a zeleným. V bílém pruhu jsou modré čtverce s bílými písmeny názvu firmy.

pex