

IN THIS ISSUE

28ICV

SAN ANTONIO 2019

An opening article deals briefly programme of the 28ICV in San Antonio, new members of the FIAV, and attendance of Czech participants.

FLAGS OF SOUTH-WEST AFRICA'S BATUSTANS

In accordance with findings of the Odendaal Commission the government of South Africa established several regions designated for an independent development of various ethnic groups known as bantustans. As a result, ten bantustans were established those however disappeared in 1989 when independent Namibia was proclaimed.

NATIONAL

VEXILLOLOGICAL CORPORATION OF CHILE

Corporación Nacional de Vexilología de Chile (CONAVEX) has been one of three organizations newly admitted to FIAV within 26th General Assembly on 16 July 2019. Its flag exists already from 8 September 2016. It combines Chilean symbol with the symbol of vexillology.

THE CAPITALS FLAGS

Our series about the capital flags continues with those of Podgorica (Montenegro) and Sarajevo (Bosnia and Herzegovina).

Translated by JM

28ICV - SAN ANTONIO 2019

Po osmi letech, a celkem již po páté, se konal mezinárodní vexilologický kongres ve Spojených státech amerických, v texaském San Antoniu. Pod oficiálním názvem *HemisFlag* a kongresovým mottem „*Flags at the Confluence of Civilizations in the Americas*“ jej uspořádaly Vexilologická asociace státu Texas (*Vexillological Association of the State of Texas - VAST*) a Středisko pro výzkum vlajek (*The Flag Research Center – FRC*). Na kongres přijelo 91 vexilologů, doprovázejících osob a hostů zastupující 26 zemí. Z Česka se zúčastnili Josef Hubka a Petr Exner. Novými členy FIAV se staly Makedonská heraldická společnost (MGD), Národní vexilologická korporace Chile (CONAVEX) a Vexilologické výzkumné středisko Číny (VRCC). Kromě firmy Dixie Flag v San Antoniu účastníci také navštívili v Austinu texaský kapitol a Briscoe Center For American History, kde je umístěna sbírka Whitneyho Smithe.

-jh-



Jednací sál 28ICV v hotelu St. Anthony (foto A. Znamierowski)

VLAJKY BANTUSTANŮ JIHOZÁPADNÍ AFRIKY

Vláda Jihoafrické republiky koncem šedesátých a začátkem sedmdesátých let ustavila v Jihozápadní Africe na základě výsledků Odendaalovy komise, pojmenované po transvaalském guvernérovi Fransi Hendriku Odendaalovi (1898-1966), území určená pro samostatný rozvoj různých etnických skupin v Jihozápadní Africe, tzv. bantustany. Ačkoliv zpráva komise z roku 1964 byla Zvláštním výborem pro dekolonizaci i Valným shromážděním OSN zamítnuta, začala jihoafrická vláda v roce 1968 Odendaalovy plány provádět. Výsledkem byl vznik 10 bantustanů. Všechny zanikly v roce 1989 v rámci vytváření nezávislé Namibie.



HEREROLAND

Bantustan Hereroland při hranici s tehdejším Bečuánskem byl vytvořen v roce 1968 pro etnikum Herero. V roce 1970 získal samosprávu. Vlajku používanou etnikem Herero tvořil list se třemi vodorovnými pruhy, zeleným, bílým a černým.




KAOKOLAND

Bantustan vytvořený v roce 1972 pro etnikum Himba. Nikdy však nedosáhl samosprávy a nepoužíval svou vlajku.

EAST CAPRIVI

Bantustan East Caprivi byl vytvořený v roce 1972 ve východní části Caprivijského pruhu pro lid etnika Lozi. V roce 1976 získal samosprávu a byl přejmenován na Lozi. Na rozdíl od ostatních bantustanů v Jihozápadní Africe byl spravován prostřednictvím ministerstva pro správu a rozvoj bantustanů v jihoafrické Pretorii. Vlajka byla zavedena zákonem o vlajce (Caprivi Flag Act) v roce 1977. Na listu o poměru stran 2 : 3 tvořeném čtyřmi vodorovnými pruhy jsou uprostřed dva přivrácení černí sloni reprezentující dva základní kmeny v oblasti – Mafwe a Basubia.



OVAMBOLAND

Bantustan Ovamboland se rozprostíral při severní hranici Jihozápadní Afriky obývané etnikem Ovambo. Založen byl v roce 1969 a samosprávu získal v roce 1973. Vlajku o poměru stran 2 : 3 zavednou zákonem o vlajce (Ovambo Flag Act) v roce 1973 tvoří tři vodorovné pruhy, modrý, bílý a olivově zelený. Uprostřed bílého pruhu je sedm obdélníkových polí symbolizujících sedm ovambských kmenů.



KAVANGOLAND

Území Kavangolandu se rozprostíralo mezi Ovambolandem a East Caprivi. Bantustan byl vytvořen pro etnikum Kavango v roce 1970 a samosprávu získal v roce 1973. Vlajku zavedenou zákonem (Kavanfo Flag Act) v roce 1973 tvořil zelený list symbolizující zeleň oblasti relativně dobře zásobované vodou se třemi úzkými vodorovnými proužky uprostřed v barvách Jižní Afriky.



REHOBOTH

Bantustan pro smíšené etnikum Basterů byl založen v roce 1979 na náhorní plošině uprostřed nynější Namibie. Neoficiální vlajkou bantustanu byl černo-červeno-bílý list odkazující na rehobothskou národní vlajku z 19. století.



TSWANALAND

Bantustan měl být domovinou pro etnikum Tswana, ale zde žijícím Hererum bylo na rozdíl od ostatních bantustanů dovoleno zůstat a tak Tswanove se stali menšinovým etnikem. Vlajku tento bantustan neměl.

DAMARALAND

Damaraland byl v 19. století název území jihozápadně od pánve Etosha. Jméno bylo použito i pro nově vzniklý bantustan pro etnikum Damarů. Centrálně spravovaná místní správa byla vytvořena v roce 1980. V květnu 1977 byl vznesen dotaz na schválení vlajky bantustanu. Definitivní žádost však nebyla podána a vlajka se však i tak používala. Osm suků na ostrví symbolizuje osm kmenů, hnědá barva představuje sepětí obyvatel s půdou.



NAMALAND

Bantustan se nalézal v jižní části nynější Namibie a byl určen pro etnikum Nama. Existoval od roku 1980. Na internetových stránkách je jako vlajka bantustanu uváděna původní vlajka Damarů, pod kterou bojovali v roce 1864 se svými jižními sousedy – Namy.



BUSHMANLAND

Bantustan se rozkládal na severu Jihozápadní Afriky u hranic s Bečuánskem. Byl určen pro etnikum Sanů (Bushmen, Křováci). Žádná vláda však v tomto bantustanu vzniklého i zaniklého v roce 1989 nebyla ustavena. Wikipedia prezentuje vlajku bantustanu v podobě černo-žluto-zelené trikolory bez uvedení zdroje informací.



pex

A.P.Burgers: The South African Flag Book, Protea Book House, Pretoria, 2008
https://en.wikipedia.org/wiki/Bantustan#Bantustans_in_South_West_Africa

NÁRODNÍ VEXILOLOGICKÁ KORPORACE CHILE


Jednou ze tří vexilologických organizací přijatých do Mezinárodní federace vexilologických asociací (FIAV) na 26. valném shromáždění FIAV dne 16. 7. 2019 konaném v rámci 28. mezinárodního vexilologického kongresu v San Antoniu, TX byla **Corporación Nacional de Vexilología de Chile** (Národní vexilologická korporace Chile, CO-NAVEX).

Chilští vexilologové a vexilografové se začali formovat 6. ledna 2016 s hlavním cílem šířit rozsah působnosti vexilologie po celé zemi. Vlajka korporace byla přijata 8. září 2016.

Vlajka kombinuje chilské symboly s vexilologickým symbolem jehož barvy odpovídají pořadí barev na prezidentské šerpě. Bílá barva listu zdůrazňuje harmonii barev. Poměr šířky k délce listu je 2 : 3. Barvy jsou definovány ve vzorníku Pantone jako Red 485 a Azul 286. Autorem vlajky je Cristóbal Barra Cisterna (zakládající člen a tajemník CONAVEX).

Korporace byla ustavena 3. listopadu 2017, v roce dvoustého výročí současné podoby chilské vlajky. V roce 2018 uspořádala první vexilologický kongres.

pex




<https://conavexcl.wordpress.com/>
<http://conavex.blogspot.com/>
facebook.com/VexilologiaChile/

VLAJKY HLAVNÍCH MĚST (10)

PODGORICA

(Černá Hora)

Vlajku Podgorice tvoří bílý list představující vody v okolí města. Horní pruh připomíná symboly města (věž, brány ap.). Dolní pruhy symbolizují historii římskou historií města (Dioclea a Meteon).



Symboly Podgorice byly přijaty dne 30. března 2006.

SARAJEVO

(Bosna a Hercegovina)

Na světlemodré vlajce Sarajeva je je štít znaku města. Jsou na něm hory/střechy, městské hradby a přemostění řeky Miljacky, která městem protéká.




Vlajka Sarajeva byla přijata rozhodnutím ze dne 21. listopadu 2000.

pex

STŘEDISKO VEXILOLOGICKÝCH INFORMACÍ - FLAG DATA CENTRE

Člen FIAV od roku 2003 - Member of FIAV since 2003



Petr Exner, FF, FVAST
Havlíčková 294
500 02 Hradec Králové
Czech Republic

e-mail: petr.exner@centrum.cz
website: <http://www.vexil.info>