

IN THIS ISSUE

FLAG OF THE FIFTH CZECH CONGRESS OF VEXILLOOLOGY

Petr Exner is designer of the flag of the 5th Czech National Congress of Vexillology that will be organized in Liberec in 2012.

SYMBOLS OF THE FELLOW-TOWNS OF HRADEC KRÁLOVÉ

Since 1967 the fellow-town of Hradec Králové in Slovakia is town of Banská Bystrica a seat of the Banskobystrický region. Its flag was derived from municipal arms dated to the end of the 13th century, while the region's arms and flag came into existence in the end of the 20th century.

NATIONAL AIRCRAFT MARKINGS OF THE RUSSIAN STATE

The Council of Ministers of Russia passed resolution No. 127 "On markings of the state sovereignty on aircrafts of the State Aviation" on 04.03.2010. A dual marking - by a national flag and by a red star - was adopted through that resolution. The former indicate aircrafts designated for police and custom services whilst the latter those planes performing military or border guarding service or fulfilling a mission on mobilization or defence tasks.

ALBUM DES PAVILLONS NATIONAUX ET DES MARQUES DISTINCTIVES (CORRECTION N° 5)

The Hydrographic and Oceanographic Maritime Service (SHOM) of France published the next supplement to the Album on National Flags and Distinctive Marks from 2000 after six years.

REFERENDUM IN SOUTHERN SUDAN

According to the peace deal dated 09.01.2005 the plebiscite on division of this African country was held in Southern provinces of Sudan in January 2011.

HERALDIC CONVENTIONS USED ON COMMUNAL FLAGS

This part of series deals the use of the figures of the Borromean rings.

Translated by JM

VLAJKA


5. ČESKÉHO VEXILOLOGICKÉHO KONGRESU LIBEREC 2012

Na výborové schůzi České vexilologické společnosti konané v Praze dne 4. prosince 2010 byla schválena vlajka 5. českého národního vexilologického kongresu, který se bude konat v roce 2012 v Liberci.

Symbolika vlajky navazuje na symboliku vlajek předcházejících vexilologických kongresů. List obsahuje české barvy, barvy České vexilologické společnosti (bílá, červená a modrá), města Liberce (bílá a červená) i barvy FIAV (žlutá a modrá). Každá barva zabírá přesně čtvrtinu plochy listu.

Modrý klín převzatý z české vlajky symbolizuje, že se jedná o český národní kongres, bílá krokev představuje římskou číslovku pět a vztahuje se k pořadovému číslu kongresu, červená krokev představuje písmeno „V“ jako vexilologie a žluté pole je tvarovou připomínkou písmene „K“ jako kongres.

Petr Exner



BLASON

List tvoří modrý žerďový klín sahající do poloviny délky listu, dvě zužující se krokev, bílá a červená a žluté vlnající pole. Krokev vycházejí z první a druhé třetiny horního a dolního okraje listu a hroty dosahují do dvou třetin a pěti šestin délky listu. Poměr šířky k délce listu je 2 : 3.

Banská Bystrica (Banskobystrický kraj, Slovensko)



Města Hradec Králové a Banská Bystrica byly partnerskými městy již v době existence společného státu - Československé socialistické republiky - v šedesátých letech 20. století. První smlouva o spolupráci byla podepsána v roce 1967. Obnovena byla po rozdělení státu v srpnu roku 1999.

Banská Bystrica je sídelním městem Banskobystrického kraje. Město bylo založeno roku 1255. Bylo centrem těžby železa, mědi a zlata. Roku 1589 bylo opevněno na obranu před nájezdy Osmanů. Po roce 1960, kdy proběhla reforma krajského zřízení, se město stalo jedním ze tří slovenských krajských měst. Nyní má okolo 85 000 obyvatel.

Znak města je doložen z konce 13. století a sedmkrát střídavě stříbrno-červeně dělený štít vychází z arpádovského erbu, jen s opačným pořadím barev. Od 16. století bývá na pečetích doplněn andělem jako štítonošem. Tento erb doplněný sokoly je statutem města kodifikován jako velký erb.

Vlajku města tvoří list s osmi střídavě bílými a červenými vodorovnými pruhy. List má poměr šířky k délce listu 2:3 a podobu vlaštovčího ocasu se zástřihem hlubokým třetinu délky listu. Znak a vlajka města Banská Bystrica jsou uvedeny v Heraldickom registre Slovenskej republiky pod kódem B2-91.

Současný samosprávný banskobystrický kraj vznikl v roce 1996, kdy Národní rada Slovenské republiky přijala nový zákon o územním a správním členění Slovenska.

Čtvrcený znak kraje obsahuje historické symboly stolic, na jejichž tehdejší území se kraj alespoň z části rozkládá. V první modro-stříbrně dělené čtvrti jsou smrky ze znaku Zvolenské stolice, ve druhém červeném poli rytíř ze znaku Novohradské stolice, ve třetím červeném poli se šikmým břevnem ze znaku Tekovské stolice a nebeská tělesa ze znaku Hontianské stolice. V posledním modrém poli je stříbrný hrad odkazující na Gemersko-Malohontskou stolic.

Vlajku kraje, která je na rozdíl od vlajek slovenských měst obdélníková, tvoří modré karé nad stejně velkým čtvercovým polem a dva vodorovné pruhy, bílý a červený. Poměr stran listu je 2:3.




Symboly kraje byly zapsány do Heraldického registru Slovenskej republiky pod kódem B186-2002 dne 29.4.2002.

Petr Exner

Karel Liška - Ludvík Mucha: Klíč k našim městům, Praha 1979

Štatút mesta Banská Bystrica, ZD 15/2010, platný od 1.10.2010

<http://www.vucbb.sk/ganet/vuc/bb/portal.nsf/pages/d624c1966791b566c1256f43005d7a5b>



ROZLIŠOVACÍ ZNAKY LETADEL RUSKÉHO STÁTU

Vláda Ruské federace přijala 4. března 2010 usnesení č. 127 „O označení státní příslušnosti na letadlech státního letectva“. Usnesením bylo zavedeno dvojí označení - v podobě státní vlajky a v podobě rudé hvězdy. Symbolem v podobě stylizovaného vyobrazení státní vlajky Ruské federace jsou označovány letadla státního letectva používaná pro policii a celní službu, zatímco hvězdou letadla vykonávající vojenskou či pohraniční službu nebo plní mobilizačně-obranné úkoly.

Stylizované vyobrazení státní vlajky Ruské federace je tvořeno kosodélníkem se třemi vodorovnými pruhy, bílým, modrým a červeným. Poměr střední délky kosodélníku k jeho výšce je podle textu usnesení¹⁾ 1:2 což však odporuje vyobrazení. Pro zvýšení kontrastu je kosodélník podložen stejně velkým šedým kosodélníkem posunutým nahoru a vpravo o 1/12 své délky.

Rudá pěticípá hvězda je lemována modrým a bílým lemem. Šířka lemů je rovna 1/10 průměru kružnice vepsané rudé hvězdě. Bílý lem je navíc ohraničen červenou linkou širokou 1/5 šířky lemu.

A. N. Basov, Petr Exner

¹⁾ "Отношение длины средней линии параллелограмма к его высоте составляет 1:2."

<http://base.garant.ru/197674/>
<http://duma-transport.ru/news/2010/03/znaki-gosudarstvennoj-prinadlezhnosti-dlya-rossijskoj-aviacii/>



Под флагом и звездой

Новые знаки государственной принадлежности для государственной авиации



www.rian.ru

РИА НОВОСТИ © 2010

ALBUM DES PAVILLONS NATIONAUX ET DES MARQUES DISTINCTIVES (CORRECTION N° 5)

Francouzská Hydrografická a oceánografická námořní služba (SHOM) vydala po šesti letech další obsažný dodatek k publikaci Národní vlajky a rozlišovací znaky z roku 2000. Dodatek č. 5 obsahuje 59 změnových listů formátu A4 s barevnými vyobrazeními, kterými je možno nahradit listy v původním vydání, aby publikace byla plně aktualizovaná. Navíc obsahuje dalších sedm, také výměnných listů, s tabulkami a rejstříky.

Knižní produkce SHOM je v České republice dostupná prostřednictvím Asociace PCC sídlící v Brně. Zde je možno si objednat na dobírku i album Pavillons nationaux et marques distinctives včetně Dodatku č. 5 za 7350.- Kč nebo i jen samotný Dodatek č. 5 za 1985.- Kč. Dodací lhůta je 2 - 3 týdny.

peX

Album des pavillons nationaux et des marques distinctives, SHOM 2010, ISBN 2-11-088247-6

Service hydrographique et océanographique de la marine, <http://www.shom.fr/>


Asociace PCC, spol. s r.o., <http://www.apc-pr.cz/>



OBEČNÉ FIGURY NA VLAJKÁCH OBCÍ (53)

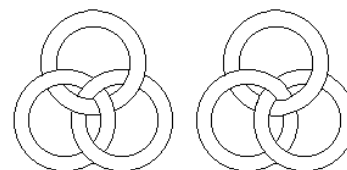
BOROMEJSKÉ KRUHY

Figura propletených kruhů získala své jméno podle erbu italských Boromejů, kteří ve znaku měli tři takto propletené prstny.



Jejich původ je ale daleko starší a objevují se již jako šintoistický symbol pro Nebesa, Zemi a Podsvětí. Obdobně propletené trojúhelníkové objekty se vyskytují také ve staronorské mytologii. V křesťanské ikonografii jsou v současnosti používány jako symbol boží trojice.

Boromejské kruhy (na obrázku vlevo) jsou uspořádány tak, že žádné dva nejsou vzájemně spojené, ale žádný z nich také nejde ze svazku vyjmout. Existuje ještě druhá možnost vzájemného propletení kruhů (obrázek vpravo), kde každé dva kruhy jsou spojené a odnětím jednoho zbývající dva zůstanou spojené.



Do obdobné pozice jako kruhy či prstny je možno sestavit i hady, půlměsíce, apod.

Figura Boromejských kruhů je zatím použita v české komunální heraldice pouze na vlajce a znaku Jenišovic (CR). Symbolizuje místní kostel nejsv. Trojice a kruhy mají žlutou (zlatou) barvu. V oficiálním popise vlajky je použit popisný termín „tři prostupující se kruhy“.

Petr Exner

Některá města a obce, která mají tuto figuru na vlajce: Jenišovice (CR).

REFERENDUM V JIŽNÍM SÚDÁNU

Na základě mírové smlouvy z 9. ledna 2005, která ukončila více než dvacetiletou občanskou válku mezi arabským a núbijským obyvatelstvem většinou islámského vyznání na severu země a nilotským a súdanským obyvatelstvem na jihu vyznávajícím animismus či křesťanství, proběhlo v jižních oblastech Súdánu v lednu 2011 referendum o rozdělení země. Podle předběžných výsledků voliči zvolili nezávislost. Nový stát by měl vzniknout do půl roku.

peX



foto: <http://www.flickr.com/photos/aljazeeraenglish/5332071875/>

STŘEDISKO VEXILOLOGICKÝCH INFORMACÍ - FLAG DATA CENTRE

Člen FIAV od roku 2003 – Member of FIAV since 2003

Cena VEXILLON 2005 – VEXILLON award 2005

Petr Exner

Havlíčková 294

500 02 Hradec Králové

Czech Republic

e-mail: petr.exner@centrum.cz

website: <http://www.vexi.info>

