

## IN THIS ISSUE

### 18. DEUTSCHES VEXILLOLOGIENTREFFEN

The German Vexillological Association held the 18th meeting of German vexillologists in Dresden between 9th and 10th October 2010.

### DISSOLUTION OF THE NETHERLANDS ANTILLES

This autonomous insular part of the Kingdom of the Netherlands lost its status on 10th October 2010 when replaced by two "de facto" independent states in the frame of the Netherlands monarchy - Curacao and Sint Maarten. Remaining three islands of the former Netherlands Antilles became an integral part of the Kingdom of the Netherlands.

### NEW FLAG OF THE REPUBLIC OF THE UNION OF MYANMAR

On 10th May 2008 a new constitution of Burma was approved in a countrywide referendum. Except of a new name as the Republic of the Union of Myanmar a new National flag has been also adopted. It consists of three horizontal stripes in Y, V and R and a large white star directing upwards placed in its centre.

### FLAG OF THE COMMUNITY COUNCIL OF SAINT MARTIN

In 2009, the council of this French overseas community adopted a new logo that is also used on the council's flag. A green-blue ribbon reminds of sea and fortress Saint Louis as well as letter S and M.

### HISTORICAL MILITARY COLOURS 1618-1900

A book *Military Flags of the World 1618-1900* was written by Terence Wise and illustrated by Guido Rosignoli; Blandford Press published it in 1977. Nowadays, the book has been completely scanned and available on the Internet in the pdf version.

### HERALDIC CONVENTIONS USED ON COMMUNAL FLAGS

This part of series deals the use of the figures of a grate and a ladder.

*Translated by JM*

## 18. DEUTSCHES VEXILLOLOGIENTREFFEN

Ve dnech 9. a 10. října 2010 uspořádala Německá vexilologická společnost (Deutsche Gessellschaft für Flaggenkunde) v Drážďanech 18. setkání německých vexilologů. Setkání se konalo ve vojenském historickém muzeu v téměř „polních“ podmínkách. Muzeum totiž prochází velkorysou přestavbou a většina exponátů byla z výstavních prostorů odstraněna. Setkání se zúčastnilo okolo dvaceti účastníků z Německa a Česka.

Po zahájení začal program setkání prohlídkou dvou depozitářů muzea. Jeden z nich obsahoval uniformy, helmy a výstroj z XIX. a XX. století, druhý historické prapory ze stejného období. S několika historickými saskými prapory nás pracovník muzea seznámil blíže.

Sobotní odpolední blok přednášek začal pojednáním dr. Bauera o muzejní sbírce praporů. Další přednášky odpoledního bloku měly německou tematiku. Večer byl již tradičně věnován společenskému setkání a večeři, tentokrát v zimní zahradě restaurace Watzke.

Druhý den dopoledne proběhla druhá část jednání výroční schůze DGF a čeští účastníci využili času a hlavně pěkného počasí k prohlídce Florencie na Labi. V dopoledním bloku přednášek kromě Arnolda Rabbowa, který přednášel o symbolech Stasi, proběhla i přednáška Jaroslava Martykána o vlajkách moravských krajů České republiky.

Cestou domů ze setkání jsme ještě vyjeli visutou dráhou (Schwebebahn) na vyhlídkovou terasu nad městem s krásným pohledem na světoznámý most „Blaues Wunder“ a panorama Drážďan.

Petr Exner



*Členové výboru České vexilologické společnosti a předseda DGF Jorg Majewski před vlajkou 18. německého vexilologického setkání.*

Autonomní ostrovní součást Nizozemského království v Karibiku - Nizozemské Antily změnilly dne 10. října 2010 svůj statut a na jejich místě vznikly dva v podstatě nezávislé státy v rámci nizozemské monarchie a zbývající tři součásti bývalých Nizozemských Antil se staly integrální součástí Nizozemského království.

Ostrovky byly obsazeny Holanďany v 17. století, v roce 1866 byly vyhlášeny nizozemskou korunní kolonií, která nesla od roku 1948 název Nizozemské Antily. V roce 1954 se staly integrální součástí Nizozemského království s vnitřní autonomií. Nizozemské Antily se skládaly ze šesti ostrovů: Aruba, Bonaire, Curaçao, Saba, Sint Eustatius a Sint Maarten. Vlajkou Nizozemských Antil byla až do 1. ledna 1986, kdy se Aruba stala samostatnou kolonií, vlajka zavedená 19. 11. 1959 (obr.1). Poté se počet hvězd na vlajce, představujících jednotlivé části Nizozemských Antil, snížil na pět (obr. 2).

Začátkem 21. století proběhla v jednotlivých součástech Nizozemských Antil referenda o dalším státoprávním postavení ostrovů (10. 9. 2004 Bonaire, 15. 5. 2009 Curaçao, 5. 11. 2004 Saba, 8. 4. 2008 Sint Eustatius a 23. 6. 2000 Sint Maarten). Ostrovky volily ze čtyř možných variant dalšího státoprávního uspořádání - těsné sepětí s Nizozemskem, zachování současného stavu, autonomie v rámci Nizozemského království či nezávislost. Výsledkem jednání s Nizozemským královstvím byla dohoda o zvláštním statutu („status aparte“) z 2. listopadu 2006, který ostrovům Curaçao a Sint Maarten zajistil téměř plnou autonomii v rámci Nizozemska, s vlastním parlamentem, vládou i měnou. Ostatní tři ostrovky se na základě smluv (2. 10. 2006 Bonaire, 12. 10. 2006 Saba a Sint Eustatius) staly přímou součástí (municipalitou, odpovídající zhruba našemu okresu) Nizozemského království.

Zákony nutné pro integraci BES-ostrovů (**B**onaire, **S**aint **E**ustatius a **S**aba) byly přijaty Radou ministrů království dne 21. listopadu 2008. Definují organizaci veřejné správy, upravují finanční vztahy, volební zásady a proces sjednocování právních předpisů.

Zákon, kterým se mění Charta Nizozemského království, byl v Nizozemsku přijat 15. 4. 2010 parlamentem, 6. 7. 2010 senátem, v Nizozemských Antilách 20. 8. 2010 a Arubě 4. 9. 2010. Podepsán byl 9. září 2010 v Haagu. Nyní je tedy Nizozemské království administrativně rozčleněno na čtyři části - Nizozemsko, Aruba, Curaçao a Sint Maarten.

Petr Exner

Z mapy mizí Nizozemské Antily, Lidové noviny 13. 10. 2010, s. 8  
<http://www.worldstatesmen.org>  
[http://en.wikipedia.org/wiki/Netherlands\\_Antilles](http://en.wikipedia.org/wiki/Netherlands_Antilles)



*Holandsko*



*Aruba*



*Curaçao*



*Sint Maarten*

## NOVÁ VLAJKA REPUBLIKY MYANMARSKÝ SVAZ

O nové vlajce Barmy se hovoří již dva roky. 10. května 2008 byla v referendu přijata nová ústava, která kromě změny názvu státu na Republika Myanmarský svaz ustavila i novou podobu vlajky. Oproti původně navrhované variantě vlajky, kterou tvořily tři vodorovné pruhy, zelený, žlutý a červený s bílou hvězdou v zeleném pruhu u žerdi, bylo v textu ústavy stanoveno pořadí pruhů na žlutý, zelený a červený s velkou bílou hvězdou uprostřed listu. Symbolika barev však zůstala zachována. Žlutá barva symbolizuje solidaritu, zelená mír a zeleň barmské přírody a červená barva odvalu a rozhodnost. Vlajka byla poprvé vztyčena



21. října 2010 před vládní budovou v novém hlavním městě Nepjitu (Naypyitaw) a před rangúnskou radnicí. V ústavě z roku 2008 je sice uvedeno vyobrazení vlajky a pečeti, ale nikoliv jejich popis, jen odkaz, že budou vydány zákony o vlajce i o pečeti.

Petr Exner

<http://www.shwedaring.com/blog/2010/10/22/new-myanmar-flag/>

[http://asiapacific.anu.edu.au/newmandala/wp-content/uploads/2009/01/myanmar\\_constitution-2008-en.pdf](http://asiapacific.anu.edu.au/newmandala/wp-content/uploads/2009/01/myanmar_constitution-2008-en.pdf)

## VLAJKA RADY SPOLEČENSTVÍ SAINT MARTIN (FR)



Zatímco jižní část karibského ostrova Sv. Martina se v roce 2010 stala samostatnou součástí Nizozemského království, severní část ostrova - *Collectivité de Saint-Martin* - je od roku 2007 jedním z francouzských zámořských

součástí. Do té doby byl Saint Martin součástí zámořského departementu Guadeloupe.

Rada společenství přijala v roce 2009 nové logo, které je požito i na vlajce rady. Zeleno-modrá stuha představuje jak moře a pevnost St-Louis, tak i písmena S a M. Pružná ale pevná stuha symbolizuje solidaritu a naději, že společenství ob stojí i v těžkých situacích. Symboly moře a pevnosti jsou všeobecně uznávané atributy ostrova a budou tak snadno přijaty jeho obyvateli.

Použití nového loga na vlajce odpovídá současnému nepřilíživému trendu ve francouzské vexilologii, který pokládá na list „moderní“ nevexilologické figury.

Petr Exner

<http://www.com-saint-martin.fr/annonce.aspx?ID=36>




## HISTORICKÉ VOJENSKÉ VLAJKY 1618 - 1900

Knihu Military Flags of the World 1618 - 1900 napsal Terence Wise a ilustracemi opatřil Guido Rosignoli. Kniha vyšla v nakladatelství Blandford Press v roce 1977 (ISBN 0 7137 0824 7).

Celá kniha je oskenována a je v pdf verzi dostupná prostřednictvím internetu a tištěnou verzi je pak možno získat přes internetové knihkupectví Amazon.com.

Kniha začíná obecnou částí a pak je rozčleněna podle jednotlivých válečných konfliktů počínaje Tricetiletou válkou až po koloniální války z let 1870-1900. Pdf soubor obsahuje 184 stran s několika černobílými obrázky a 64 tabulí s 392 barevnými vyobrazeními.



[http://www.ebookee.com/Military-Flags-of-the-World-1618-1900\\_351395.html](http://www.ebookee.com/Military-Flags-of-the-World-1618-1900_351395.html)

pex



### Války o polské dědictví 1733-1738

(ruská pěchota, ruští a francouzští kytarníci, rakouští husaři, saské a španělské jezdecktvo)

### Koloniální války v Africe 1870-1900

(Tuniský bej, tuniská vlajka, čínský generál, súdánská standarta, standarta dahomejského krále, Mahdiho vlajka, Krügersdorfští dobrovolníci)

## OBEČNÉ FIGURY NA VLAJKÁCH OBCÍ

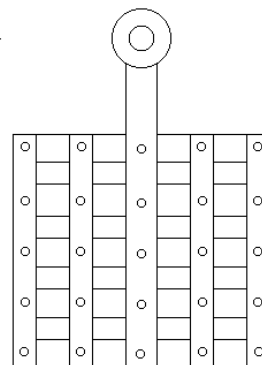
(52)

### ROŠT, ŽEBŘÍK

Podobně jako figura kola sv. Kateřiny (viz vexi.info/75) je i figura roštu či žebříku připomínkou utrpení svatých.

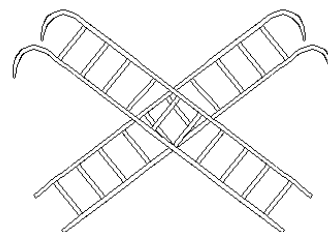
Rošt je atributem sv. Vavřince (římský jáhen, umučen při pronásledování křesťanů římským císařem Valerianem v roce 258), který byl údajně opékán na roštu.

Rošt na vlajce je zpravidla bílý nebo žlutý.



Mučícím nástrojem se stal také žebřík, který je atributem sv. Emmerama (sv. Jimram, řezenský biskup původem z Poitiers), který byl roku 652 po křivém obvinění umučen přivázaný k žebříku.

Na českých komunálních vlajkách je vyobrazován tzv. hradební žebřík, zpravidla žluté barvy, který se používá při ztékání hradeb a je na konci opatřen kovovými háky.



Petr Exner

**Některá města a obce, která mají tuto figuru na vlajce:** Čistá (MB), Luková (UO), Obědovice (HK), Vlkov (ZR), Žeranovice (KM), Kunětice (PA), Šedivec (UO).

### STŘEDISKO VEXILOLOGICKÝCH INFORMACÍ - FLAG DATA CENTRE

Člen FIAV od roku 2003 – Member of FIAV since 2003

Cena VEXILLON 2005 – VEXILLON award 2005

Petr Exner

Havlíčková 294

500 02 Hradec Králové

Czech Republic

e-mail: petr.exner@centrum.cz

website: <http://www.vexi.info>

